

目錄

第 1 章 農村社區基本資料	1
1-1. 農村社區名稱.....	1
1-2. 申請組織或團體.....	1
1-3. 聯絡人姓名及聯絡方式.....	1
1-4. 社區整合及參與方式.....	2
第 2 章 實施地區現況	10
2-1. 社區位置、範圍及面積.....	10
2-2. 人文資源調查.....	12
2-3. 自然環境資源調查.....	25
2-4. 社區生活現況.....	40
第 3 章 農村社區發展願景及課題	47
3-1. 社區發展願景.....	47
3-2. 社區發展課題.....	49
第 4 章 整體發展構想	53
4-1. 社區整體環境改善.....	53
4-2. 公共設施建設.....	53
4-3. 個別宅院整建.....	56
4-4. 產業活化.....	57
4-5. 文化保存與活用	58
4-6. 生態保育	58
4-7. 土地分區規劃及配置公共設施構想.....	58
4-8. 其他具發展特色之推動項目	60
4-9. 各階段執行期程及項目	60
第 5 章 後續管理維護及財務計畫	63
5-1. 推動整合機制.....	63

5-2. 管理維護.....	63
5-3. 執行南雅社區之組織分工.....	63
5-4. 社區財務計畫表-分年分期分區規劃	65
第 6 章 預期效益.....	69
附件一、社區範圍圖	71
附件二、社區組織代表之立案證明文件	72
附件三、社區完成完整農村再生培根計畫訓練之證明公文	73
附件四、社區完成完整農村再生培根計畫訓練之結訓人員結業證明文件.....	74
附件五、召開社區居民會議通知	75
附件六、社區居民會議之簽到表	76
附件七、社區居民會議之紀錄	83

表目錄

表 1-1 社區聯絡人資料一覽表	1
表 1-2 參與社區農村再生計畫之社區組織或團體資料一覽表	2
表 1-3 南雅社區凝聚社區願景共識會議一覽表	3
表 1-4 社區推動農村再生成果一覽表	5
表 2-1 南雅社區人口統計(115 年 4 月)	13
表 2-2 月平均氣溫與雨量	28
表 2-3 新北市瑞芳區南雅社區範圍資訊表	41
表 2-4 新北市瑞芳區南雅社區都市計畫土地使用分區狀況一覽表	41
表 5-1 新北市瑞芳區南雅社區農村再生推動小組分組表	64
表 5-2 社區財務計畫表	65

圖目錄

圖 1-1 112 年 8 月 17 日社區願景共識會議	4
圖 1-2 瑞芳區南雅社區地圖製作	6
圖 1-3 南雅社區 109 年 11 月 13 日進階班社區觀摩研習	8
圖 1-4 南雅社區 110 年 9 月核心班僱工購料	9
圖 2-1 新北市瑞芳區南雅社區範圍圖	11
圖 2-2 新北市瑞芳區南雅社區位置圖	11
圖 2-3 新北市瑞芳區行政區域圖	12
圖 2-4 南雅社區歷年人口統計(2022 年底)	13
圖 2-5 南雅社區最重要的信仰中心_南新宮照片(一)	15
圖 2-6 南雅社區最重要的信仰中心_南新宮照片(二)	15
圖 2-7 南雅社區最重要的信仰_南新宮之林、溫、傅三府王爺照片	16
圖 2-8 南雅社區的文化活動_三府王爺誕辰村庄繞境活動照片(一)	16
圖 2-9 南雅社區的文化活動_三府王爺誕辰村庄繞境活動照片(二)	17
圖 2-10 南雅社區的文化活動_三府王爺誕辰村庄繞境活動照片(三)	17
圖 2-11 南雅社區的文化活動_三府王爺誕辰村庄繞境活動照片(四)	18
圖 2-12 南雅社區的文化活動_南雅提古燈踩庄活動照片(一)	20
圖 2-13 南雅社區的文化活動_南雅提古燈踩庄活動照片(二)	20
圖 2-14 南雅社區的文化活動_南雅提古燈踩庄活動照片(三)	21
圖 2-15 南雅社區的文化活動_南雅提古燈踩庄活動照片(四)	21
圖 2-16 南雅社區的文化活動_南雅提古燈踩庄活動照片(五)	22
圖 2-17 南雅社區的文化活動_南雅提古燈踩庄活動照片(六)	22
圖 2-18 南雅社區的文化景觀_吳家古厝照片(一)	24
圖 2-19 南雅社區的文化景觀_吳家古厝照片(二)	24
圖 2-20 南雅社區的文化景觀_吳家古厝照片(三)	24
圖 2-21 南雅社區地形圖	26

圖 2-22	南雅社區水文分布圖	27
圖 2-23	南雅社區鄰近之水湳洞氣象站位置圖	29
圖 2-24	南雅社區之南雅奇岩照片	30
圖 2-25	南雅社區之南子吝步道照片(一)	31
圖 2-26	南雅社區之南子吝步道照片(二)	31
圖 2-27	南雅社區之南子吝步道照片(三)	32
圖 2-28	南雅社區之男子面山及男子面公仔照片	32
圖 2-29	南雅社區編織月桃繩體驗活動遊程照片(一)	33
圖 2-30	南雅社區編織月桃繩體驗活動遊程照片(二)	33
圖 2-31	南雅社區編織月桃繩體驗活動遊程照片(三)	34
圖 2-32	南雅社區編織月桃繩體驗活動遊程照片(四)	34
圖 2-33	南雅社區編織月桃繩體驗活動遊程照片(五)	35
圖 2-34	南雅社區編織月桃繩體驗活動遊程照片(六)	35
圖 2-35	南雅社區編織月桃繩體驗活動遊程照片(七)	36
圖 2-36	南雅社區編織月桃繩體驗活動遊程照片(八)	36
圖 2-37	南雅社區之南雅漁港照片	38
圖 2-38	南雅社區之南雅漁道照片	39
圖 2-39	南雅社區土地利用現況圖	40
圖 2-40	南雅社區土地使用地類別概況圖	42
圖 2-41	南雅社區土地使用分區概況圖	42
圖 2-42	南雅社區之小吃店之一(慢生活冰菓)照片	43
圖 2-43	南雅社區之小吃店之二(海味小吃鋪)照片	43
圖 2-44	南雅社區之小吃店之三(南子吝小吃)照片	44
圖 2-45	南雅社區之南雅漁港	44
圖 2-46	南雅社區對外交通圖	45
圖 2-47	南雅社區潛勢溪流(新北 DF182)	46
圖 3-1	南雅社區發展願景圖	49

圖 4-1 南雅土地分區及設施規劃示意圖	60
----------------------------	----

第 1 章 農村社區基本資料

1-1. 農村社區名稱

新北市瑞芳區南雅社區

1-2. 申請組織或團體

新北市瑞芳區南雅社區發展協會

1-3. 聯絡人姓名及聯絡方式

表 1-1 社區聯絡人資料一覽表

姓名	職稱	電話(含手機)	地址	E-mail
羅世宗	理事長	0932041264	新北市瑞芳區南雅路 47 號 3F	
吳君緯	總幹事	0919918320	新北市瑞芳區南雅路 51 號 3F	
吳雅鈴	常務監事	0919918316	新北市瑞芳區南雅路 69 號 1F	nanya66688 @gmail.com

1-4. 社區整合及參與方式

一、參與社區組織或團體

表 1-2 參與社區農村再生計畫之社區組織或團體資料一覽表

社區組織或團體	負責人	職稱	執行或協助推動 農村再生事項	聯絡地址/電話
新北市瑞芳區南雅社區發展協會	羅世宗	理事長	推動及執行社區農村再生發展相關事宜	新北市瑞芳區南雅路 47 號 3F/0932041264
有限責任新北市東北角南雅社區漁特產運銷合作社	羅世宗	理事長	協助推動漁特產運銷工作	新北市瑞芳區南雅路 47 號 3F/0932041264
欽賢國民中學	王邦權	校長	協助導覽員培訓等教育工作事項	新北市瑞芳區南雅路 87 之 1 號

二、社區整合方式

社區為積極推展農村再生，已主動召開社區農村再生推展業務會議。經由社區農村再生推展業務會議討論及決議社區發展願景、實施工作內容與優先順序。

本再生計畫書係透過不斷的社區居民訪談、召開座談會及凝聚社區願景共識會議等相關過程來完成計畫書內之相關內容。討論議題包含課題分析與彙整、未來發展方向、優先施作順序排定、撰擬農村再生計畫內容等。整合過程可歸類如下：

(一) 居民訪談與彙整

首先極進行社區居民的訪談，以了解社區生活、生產及生態等面向的現況與未來發展需求。歷經多次訪談以聽取居民對社區農村再生計畫的期許與建議並進行議題彙整。

(二) 召開座談會

彙整前述居民訪談相關資料與議題彙整，召開社區居民座談會。設立農村再生推動小組，以持續蒐集居民意見與進行後續推動作業。

(三) 凝聚社區願景共識會議

經由前述二階段之成果，邀請農村再生培根計畫學員、輔導團隊、發展協會成員召開凝聚共識會議，並透過圖面勾繪社區發展願景與討論工作內容。

為能在農村再生計畫擬訂的過程中，確實讓社區居民參與其中，社區除了召集協會成員以及地方意見領袖參與討論外，亦邀請其他社區組織與團體參與討論，以落實居民參與、居民規劃的精神。南雅社區發展協會所屬主要幹部成員與居民之間合作與配合，充分擾動並帶動居民參與。且透過培根計畫課程之討論與參與，亦對社區共識之凝聚產生莫大的幫助，居民因此討論熱絡，彼此激盪，因而提出許多寶貴意見。

此外，協會與其他社區單位團體建立深厚的夥伴關係。只要是社區內有活動、需要協助時，社區內之相關地方團體便會協助幫忙。

表 1-3 南雅社區凝聚社區願景共識會議一覽表

會議名稱	時間	參與人員	人數	討論內容摘要
社區願景共識會議	112/08/17	農村再生培根計畫學員、輔導團隊、發展協會成員	11	社區未來發展方向與目標
農村再生計畫撰寫討論會議	112/08/24	農村再生培根計畫學員、輔導團隊、發展協會成員	11	討論農村再生計畫撰寫



圖 1-1 112 年 8 月 17 日社區願景共識會議

三、目前推動農村再生相關成果

1. 108年11月08日農村再生培根計畫-關懷班開課。
2. 109年10月16日農村再生培根計畫-進階班開課。
3. 109年11月13日農村再生培根計畫-觀摩研習課程，前往大北坑農村產業文化發展協會觀摩研習。
4. 110年9月23日農村再生培根計畫-核心班開課。
5. 110年9月23日農村再生培根計畫雇工購料實作。
6. 111年9月06日農村再生培根計畫-再生班開課。

表 1-4 社區推動農村再生成果一覽表

人力培訓計畫			
年度	主辦單位	計畫名稱	結業人數或具體成果
108	新北市政府 農業局	農村再生培根計畫- 關懷班	結業人數 35 人(併班)
109	新北市政府 農業局	農村再生培根計畫- 進階班	結業人數 23 人
110	新北市政府 農業局	農村再生培根計畫- 核心班	結業人數 23 人
111	新北市政府 農業局	農村再生培根計畫- 再生班	結業人數 23 人
相關補助案件 (工程與活動計畫)			
年度	補助單位	計畫名稱	計畫內容或具體成效
109	新北市政府 農業局	培根計畫進階班農村資源 調查及社區地圖製作	社區完成地圖製作，盤點 出社區各處重要景點，並 團結社區居民，凝聚社區 共識。
109	新北市政府 農業局	培根計畫進階班 觀摩研習	透過本次觀摩研習，讓社 區學習到如何善用社區的 資源與特色，確認未來的 發展方向並肯定自我價 值，南雅社區未來將持續 成長，朝向創造及社區經 營前進。
110	新北市政府 農業局	培根計畫核心班 雇工購料	社區藉由實作過程，體驗 將計畫內容實踐的過程。

(一)進階班:社區地圖

社區於109年11月進行農漁村資源調查及社區地圖製作。透過培根課程的指導，一步步深入盤點社區資源與調查現況，成員們集思廣益下，共同推出社區地圖，期待透過地圖可以給予遊客更多幫助也更加了解南雅社區，同時在學習與共同努力過程中，逐漸培養的向心力更是不可多得的

成果。

		
<p>學員討論社區特色景點</p>	<p>老師從旁指導盤點</p>	<p>紀錄特色景點</p>
		
<p>彙整社區資源</p>	<p>彙整社區資源</p>	<p>開始畫地圖囉!</p>
		
<p>社區地圖完成</p>	<p>製作小型社區地圖模型</p>	<p>加上美美的編輯後輸出，就完成囉</p>

圖 1-2 瑞芳區南雅社區地圖製作

(二)進階班:觀摩研習心得

109年11月13日，南雅社區到桃園市龍潭區大北坑休閒農區觀摩參訪。了解大北坑原以種植茶葉為主業經濟來源。後因產業沒落，進而發展休閒觀光產業。社區以改善生產結構與經營環境，並降低生產成本為目標。透過大北坑社區居民的努力，以及行政院農業委員會水土保持局(已改制為農業部農村發展與水土保持署)的協助，施以自然的生態工法來美化社區、生態環境與加強水土保持的工作。

大北坑社區除了安排導覽員，為遊客詳細地說明在地人才知道的小故事。讓遊客對大北坑有更深入的了解，並設立許多讓遊客可以體驗的區域，如：迷宮、水滴寶寶、麻糬DIY等，這些都是能夠成功吸引遊客前來，讓遊客對大北坑印象深刻的地方。也能增加遊客的消費，進而增加居民的就業機會，提高所得。如何透過農村再生社區營造，提升社區環境品質，強化社區向心力，凝聚社區共識。這些都是我們南雅社區需要學習的地方。

非常感謝新北市政府農業局開辦農業培根課程來輔導我們社區。希望能藉由農村培根計畫來改善生產結構、發掘在地特色、營造在地活化產業，提高年輕人返鄉的意願，為社區注入新的活力，翻轉社區。

		
水保專員導覽解說	水保教育兼地景裝置	百年古曆導覽介紹
		
在地客家特色餐	休區經營經驗分享	休區特色農產體驗
		
特色DIY體驗說明	協會觀摩學習大合照	培根課程觀摩研習合照

圖 1-3 南雅社區 109 年 11 月 13 日進階班社區觀摩研習

透過「農村再生培根計畫」的課程，讓我們社區能透過僱工購料美化工程，從一開始的初步想法、討論、凝聚共識，到規劃構想圖及示意圖，並一步步實踐，親手打造出屬於我們南雅社區獨一無二的「月桃文化意象牆」。不但將我們社區的窳陋空間-涵洞重新美化外，也在涵洞的左右兩側說明編織月桃繩索的流程與製作過程，以及介紹屬於南雅社區在地的節慶活動-農曆元月十五日元宵節（提古燈踩庄）與農曆六月十四日王爺

誕辰（王船巡海及村庄繞境）。讓遊客們能對我們社區留下深刻的印象。
未來社區也將會規劃編織月桃繩索的體驗活動，期望能傳承並推廣漁村技藝與特色文化，追求漁村的永續發展。



圖 1-4 南雅社區 110 年 9 月核心班僱工購料

第 2 章 實施地區現況

2-1. 社區位置、範圍及面積

南雅社區屬於新北市瑞芳區。清光緒年間先民因當時台灣鐵路宜蘭線尚未開通、陸路交通不便。對臺北地區的物資往來幾乎全靠基隆河水路運送補給。由於當時對外水運接駁渡口為柑仔瀨(就是現在的瑞芳區柑坪里)，故柑仔瀨成為當時臺北地區往返於噶瑪蘭(今之宜蘭)的必經之地。其後因為金瓜石及九份山區陸續發現金礦，採金人絡繹不絕；當時上山採金必先經由基隆河接駁渡口的柑仔瀨，當時柑仔瀨當時有一商家鋪號名為『瑞芳』，商鋪中販賣的商品相當齊全，成為前往山區採金與往返噶瑪蘭(宜蘭)的中途補給以及休息站。因往來的旅客或採礦者相當多，因此會把瑞芳商鋪當成目的地，說『去瑞芳』或『從瑞芳回來』，久而久之瑞芳一詞就成為當地的地名。

南雅社區內有「南雅奇岩」，位於台2線78公里至95公里處。東北角海岸風景區北起新北市瑞芳區的南雅，南至宜蘭縣北港口，全線依山傍海，除鹽寮、福隆一帶是海積地形的綿延沙灘外，全區以海蝕地形為多，社區總面積約469.79公頃。



圖 2-4 南雅社區歷年人口統計(2022 年底)

表 2-1 南雅社區人口統計(115 年 4 月)

年	月	隸屬區	里名	鄰數	戶數	男	女	合計
115	4	瑞芳區	南雅里	9	93	128	128	256

二、信仰

瑞芳南雅南新宮是南雅里最重要的信仰中心，也是南雅居民的海上守護神。南新宮歷史可追溯至光緒十年，建廟已有140年。南新宮的前身叫做瑞隆廟，源於和平島社靈廟所分靈的三府王爺廟。民國46年翻修廟宇後，才更名為南新宮。

和平島社靈廟主祀神明為三府王爺，供奉林、溫、傅三府王爺，其中林府(大王)神尊紅臉、傅府(二王)神尊黑臉，溫府(三王)神尊綠臉。據傳為清乾隆43年(1778年)海上王船漂流至此而形成的信仰，最初於媽祖廟前建立草屋供奉。後於1917年(大正6年)正式建廟，百餘年來香火鼎盛，並有分靈至基隆鎮北代天府、新北市瑞芳南新宮、福隆東興宮等宮廟。故瑞芳南新宮與福隆東興宮為兄弟廟。

和平島社靈廟主要祭典為每年農曆6月15日舉行的王爺遶境與海上游江、宴王活動。其「和平島王爺海上游江」已公告登錄為基隆市民俗文化資產。瑞芳南新宮以往王爺祭都是在陸上遶境。於104年7月26日首度舉行王爺船海巡繞境活動，從南雅漁港出發，沿途經鼻頭，濂新，濂洞，海濱，瑞濱，深澳等7個里，以進行海上繞境祈福，保佑漁民漁獲豐收。由於南雅區幾乎有一半的人口是討海人，三府王爺又稱作是海上的守護神，因此三府王爺繞境儀式，地方都會相當重視。該次活動近20艘的漁船出航共有兩百多人見證王船繞境的盛事。



圖 2-5 南雅社區最重要的信仰中心_南新宮照片(一)



圖 2-6 南雅社區最重要的信仰中心_南新宮照片(二)



圖 2-7 南雅社區最重要的信仰_南新宮之林、溫、傅三府王爺照片



圖 2-8 南雅社區的文化活動_三府王爺誕辰村庄遶境活動照片(一)



圖 2-9 南雅社區的文化活動_三府王爺誕辰村庄遶境活動照片(二)



圖 2-10 南雅社區的文化活動_三府王爺誕辰王船首航活動照片(一)



圖 2-11 南雅社區的文化活動_三府王爺誕辰王船首航活動照片(二)

三、社區特色活動

南雅社區擁有深厚的宗教信仰與漁村文化，每年固定舉辦多項傳統慶典，展現在地特色與社區凝聚力。包括：每年農曆六月十四日至十五日，社區舉辦「王爺誕辰祭典」，活動包括傳統藝陣表演、村庄遶境以及王船海巡等。其中，南雅南新宮的王船文化獨具特色，與屏東東港焚燒王船的儀式不同。南雅王船並非每年固定出巡，而是需在祭典前透過請示王爺，依指示決定是否舉辦海巡儀式。此儀式為祈求漁民平安出海、順利返航的重要傳統信仰活動。

此外，每年農曆正月十五元宵節期間，社區亦會舉辦「提古燈踩庄」活動，以魚類造型的古燈為特色。每盞古燈的背後故事，展現對傳統文化的尊重及堅持。透過豐富的色彩和造型的繽紛古燈，吸引遊客共同參與，感受南雅漁村的文化魅力。提古燈踩庄活動是南雅社區對漁村文化的傳承與推廣，透過提古燈踩庄活動，凝聚社區力量，展現南雅漁村的海洋文化與民俗創意，使活動成為社區的一大亮點，同時營造熱鬧喜慶的節慶氛圍。

「南新宮三府王爺海巡遶境」與「南雅提古燈踩庄」為本社區最具代表性的民俗慶典，不僅承載著歷史文化記憶，也凝聚居民情感，展現南雅獨特的地方文化魅力。



圖 2-12 南雅社區的文化活動_南雅提古燈踩庄活動照片(一)



圖 2-13 南雅社區的文化活動_南雅提古燈踩庄活動照片(二)



圖 2-14 南雅社區的文化活動_南雅提古燈踩庄活動照片(三)



圖 2-15 南雅社區的文化活動_南雅提古燈踩庄活動照片(四)



圖 2-16 南雅社區的文化活動_南雅提古燈踩庄活動照片(五)

南雅社區-魚燈籠 DIY



圖 2-17 南雅社區的文化活動_南雅提古燈踩庄活動照片(六)

四、文化景觀

吳家古厝（百年古厝石頭屋）

南雅人都稱「吳家古厝」為「公廳」。先民由福建漳州金浦縣，渡海來台，由第二代長子吳蜂鳥先生所建，蜂鳥高祖生於 1824 年，吳家古厝建成至今約 160 年，為傳統四合院，原面海的前牆有設置 4 尺大門，民國 68 年因濱海公路開通，為了方便車輛進出而拆除，至今斷牆仍可見。

古厝所用石材為南雅當地石頭，剖切成大小適當石塊而砌成，左右兩側房地也採用當地海邊咾咕石建成，正廳前後各設有兩個孔，是為「槍孔」，呈外窄內寬的梯形，作用於抵禦土匪，使槍的射擊角度更大，利於槍擊視野。

蜂鳥高祖傳下六子，再傳人丁興旺，吳姓為南雅人口數最多的姓氏，由於當地就業機會少，大多遷居外鄉，現今吳姓子孫在南雅里共有 17 戶，祖厝僅剩一戶居住，正廳因屋頂坍塌，而蓋鐵皮屋頂，但已長達 40 年無人居住，左右兩側房屋屋頂坍塌，牆壁破損，長滿雜草、堆滿廢棄物，呈現現在模樣。吳家古厝在南雅是非常重要的指標性百年古蹟，由於產權太過複雜，已無法取得土地同意書來修繕建築物主體，期望能藉由農村再生整理社區的窳陋空間，將雜草及廢棄物清除，將此空間重新規劃整理，未來南雅社區推出遊程時，可以帶領遊客走訪此地，除了了解吳家古厝的歷史定位，在古厝舉辦社區推廣的漁村傳統技藝-編織月桃繩體驗活動，更別具一番風味。



圖 2-18 南雅社區的文化景觀_吳家古厝照片(一)



圖 2-19 南雅社區的文化景觀_吳家古厝照片(二)



圖 2-20 南雅社區的文化景觀_吳家古厝照片(三)

2-3. 自然環境資源調查

一、地形

南雅社區具有金瓜石地區特有地形與地質。地質屬於基隆火山群，分佈在基隆火山群下方，高度約200~550公尺，金瓜石區的圍岩以中新世地層為主，部分則為火成岩體。沈積岩地層層序由老至新依次為木山層、大寮層、石底層、南港層及南莊層，厚度總計約4,000公尺。岩層由砂岩、頁岩及少數煤層構成。更新世岩漿活動約發生於1.4至1.0百萬年前，形成數個侵入岩體及噴出岩體，岩性以安山岩為主。火成作用產生的熱水礦液沿此區的許多斷層與破碎帶上升，形成礦化作用，於金瓜石地區形成了許多金銅礦體。這些礦體依其型態及礦產種類可分成3大類：「脈型金礦體」、「脈型金銅礦體」以及「角礫岩金銅礦體」，分佈於約南北長2.5公里，東西寬2公里的範圍內。

著名的礦體包含本脈、第一長仁、第三長仁、粗石山、茶壺山、牛伏、龜、甲脈、新山礦體等。附近的火成岩和沉積岩受礦化作用的影響產生矽化現象，堅硬的岩石在長期風化下形成突出於地表之上的顯著地形。因為此類礦脈為金銅共生的礦物結構，因此需採取「氰化煉製法」，以氰化鈉、鋅等材料將黃金自鑛石中提煉來。金瓜石地區的鑛產金、銀、銅、鐵、錫等各種鑛物高達 100 種以上。最貴重的就是金鑛，由於地形陡峭加上地質特殊，雖有豐厚的自然景觀卻不適合耕作，故鑛業沒落後曾沉寂一時（文獻來源：台灣國立圖書館-台灣方志）。



新北市瑞芳區南雅社區地形圖

圖 2-21 南雅社區地形圖

二、水文

金瓜石地形山谷陡，河川梯度一般大於10度，水流急促，在夏秋季兩季河川乾涸，水質被礦化帶之硫酸鹽及氧化物的影響呈強酸性。因此生物生存環境受礦坑酸性排水的影響，在礦坑五坑以下的河段，生物難以生存。

本區分佈有三條溪流，靠東為內九份溪、五坑溪。中間為金瓜石溪，在時雨中學後面。靠近九份名為外九份溪，最後三條溪在青浦寮附近合為一，由選廠左側流入海口。

金瓜石地質含有大量的黃鐵礦，經年累月形成不易溶於水的三價鐵離子化合物(Fe^{3+})，而這些化合物隨著溪流流入海水中形成鐵離子懸浮物，便是陰陽海奇觀的形成原因。



新北市瑞芳區南雅社區水文分布圖

圖 2-22 南雅社區水文分布圖

三、氣候

南雅社區位於北緯25度左右，屬於副熱帶季風氣候區，雨量豐沛，夏季涼爽、冬季冷冽。本社區因屬山區丘陵地形，故較台北市涼爽許多。年均溫約在攝氏22度左右。夏季6~8三個月，受到太平洋熱帶海洋性氣團的影響，氣溫較高，月均溫在攝氏 27 至 28 度間，冬季12、1、2月均溫在攝氏16至17度間。

從雨量來看，位於台灣的多雨區，平均年雨量為4,000多公厘，夏季約佔3成，冬季約佔7成，夏天雨量受夏季西南季風影響造成雨量尖峰，月平均雨量約在485至550公厘間，主要為颱風，偶有雷雨，梅雨及鋒面雨的量均較小，降雨的強度則以颱風挾帶的雨量最強；冬季受東北季風及東北信風重疊影響，雨量較夏季更多，以綿密長久的陰雨天著稱，可從每年10月底延續到次年3月中旬，恰為迎風山坡，不論東北季風威力大小，都首

當其衝，無可避免。不過近年來受全球氣候變遷影響，下雨量及天數有趨緩現象。

南雅社區因位於東北角海岸，三面環山一面朝海，背山面海的地形使本地直接受東北季風的影響，終年濕度偏高。每年十月到隔年三月間，在東北季風吹拂與隨地形產生的陣雨影響下，造成南雅社區「雨季長、濕度大、雲霧多」的現象，一年至少有兩百天在下雨，相對濕度終年處於80%的重濕型狀態，使漫長的雨季成為地方生活的一部分。

表 2-2 月平均氣溫與雨量

氣溫 單位：攝氏度

地名	一月	二月	三月	四月	五月	六月	七月	八月	九月	十月	十一 月	十二 月	平均	統計 期間
瑞芳區	15.9	16.5	18.5	19.0	24.1	26.4	28.5	28.4	26.3	23.1	20.5	16.2	21.9	1991-2020
基隆	16.1	16.4	18.1	21.6	24.8	27.6	29.5	29.1	27.2	24.2	21.5	18.0	22.8	1991-2020
台北	16.6	17.2	19.0	22.5	25.8	28.3	30.1	29.7	27.8	24.7	22.0	18.2	23.5	1991-2020

雨量 單位：毫米

地名	一月	二月	三月	四月	五月	六月	七月	八月	九月	十月	十一 月	十二 月	平均	統計 期間
瑞芳	494.0	498.0	378.0	239.0	287.0	301.0	144.0	218.0	449.0	520.0	570.0	530.0	385.7	1991-2020
基隆	387.8	349.8	274.4	211	284.1	290.4	119.5	211.4	390.1	377.6	396.9	356.6	3589.6	1991-2020
台北	93.8	129.4	157.8	151.4	245.2	354.6	214.2	336.5	336.8	162.6	89.3	96.9	2368.5	1991-2020

資料來源：中央氣象局。




圖 2-23 南雅社區鄰近之水湳洞氣象站位置圖

四、景觀（觀光遊憩）

本地景觀資源極為豐富，包括：南雅奇岩、獅子石、南雅濱海地質步道、南子吝步道、男子面山、南雅漁道、小錐麓古道、大小鬼瀑布、劍龍陵、南雅提古燈踩庄、南雅月桃繩、南雅漁港、吳家古厝等，風景秀麗而天然，距離台北約一個小時的車程，是城市居民最佳踏青處所。

（一）南雅奇岩

「南雅奇岩」有臺灣 36 秘境之美名，位於台二線 78 公里至 95 公里處。東北角海岸風景區北起新北市瑞芳區的南雅，南至宜蘭縣北港口，全線依山傍海，除鹽寮、福隆一帶是海積地形的綿延沙灘外，全區以海蝕地形為多。因為岩層軟硬層相間，加上長年飽受東北季風所帶來的強風巨浪侵蝕，海岸線上呈現灣岬羅列、奇岩嶙峋的奇特景致，擁有新北市最豐富的地形地質景觀資源，尤其神似彩繪的獨特紋路更是此地最特別的景色。這邊岩石多半為砂岩，各層硬度不同，受到海風侵蝕的速度與抵抗力也不同，形成各種凹凸不平、深淺不一的獨特風貌。更有燭台及獅子石，每到日出及日落時分，吸引許多攝影迷與遊客駐足拍照，可看到新北市最豐富的地形地質景觀資源。



南雅奇岩(左:燭台、右:獅子石)
圖 2-24 南雅社區之南雅奇岩照片

(二)南子吝步道

隱身於瑞芳南雅漁港後方的南子吝步道，俗稱「南仔面」，意指該地位處水湳洞往鼻頭角的南面，沿途步道規劃十分完善，前段以木棧道鋪設、中後段為石階步道，整體平穩好走，登高後可飽覽東北角的海灣景色、層層疊疊的翠綠山巒，是十分親民的山海景觀步道。

南子吝步道全程僅 990 公尺，觀景臺位於海拔 196 公尺處，單趟僅需 30-60 分鐘即可登頂，短短的路程即能欣賞無敵的山海景色，南子吝東峰的斷崖平臺，向前看即是無邊無際的大海，後方則是著名的黃金十稜，360 度處處是美景，主峰的八星芒地標，輻射指向周遭的熱門景點，基隆嶼、陰陽海、基隆山、水湳洞十三層遺址、無耳茶壺山、劍龍稜、鼻頭角、海岸公路、南雅奇岩、南雅漁港等東北角多處名勝盡收眼底。

平易近人的南子吝步道吸引了許多攝影愛好者前來拍攝，春夏期間適合拍攝南雅漁港的黎明與基隆山的夕陽；秋冬之際，滿山銀白色的芒花隨風

搖曳，浪漫空靈；傍晚時分則是捕捉濱海公路車軌與海上漁火的絕妙時間點。



資料來源:新北市觀光旅遊網，2024。

圖 2-25 南雅社區之南子吝步道照片(一)



資料來源:新北市觀光旅遊網，2024。

圖 2-26 南雅社區之南子吝步道照片(二)



資料來源:新北市觀光旅遊網，2024。

圖 2-27 南雅社區之南子吝步道照片(三)

(三)男子面山

南雅的古語為「南子吝」，有座「男子面」山，位於社區西邊，因外型狀似男子的臉，而取其名。「編織月桃繩索」為南雅社區獨有的傳統漁村技藝，社區在 111 年申請漁業署補助計畫，結合兩意向，製作男子面公仔，製造新的打卡熱點。



圖 2-28 南雅社區之男子面山及男子面公仔照片

(四)南雅月桃繩

月桃繩是在尼龍繩尚未普及的年代時，是用來固定船隻的工具，這項傳統技藝延續了近兩百多年。製作過程繁複，從採集月桃葉、捶打剝絲，再到浸水軟化，這項即將失傳的在地特色，透過耆老的回憶，修復了編打月桃繩的器具，成功重現近六十年來近乎失傳的傳統技藝。來到南雅社區，遊客可以體驗使用傳統打繩機編打月桃繩以及設計自己親手編織的保家索。了解月桃繩對當時居民保家、保船、保平安的象徵意義及精神。



圖 2-29 南雅社區編織月桃繩體驗活動遊程照片(一)



南雅社區編織月桃繩體驗-事前準備工作(左圖：去葉；右圖：捶打)

圖 2-30 南雅社區編織月桃繩體驗活動遊程照片(二)



圖 2-31 南雅社區編織月桃繩體驗活動遊程照片(三)



南雅社區編織月桃繩體驗活動(編成三股)

圖 2-32 南雅社區編織月桃繩體驗活動遊程照片(四)



南雅社區編織月桃繩體驗活動(合為一索)
圖 2-33 南雅社區編織月桃繩體驗活動遊程照片(五)



南雅社區編織月桃繩體驗活動(修剪繩索)
圖 2-34 南雅社區編織月桃繩體驗活動遊程照片(六)



南雅社區編織月桃繩體驗活動合照

圖 2-35 南雅社區編織月桃繩體驗活動遊程照片(七)



南雅社區編織月桃繩體驗及月桃文創商品 DIY-月桃保家索

圖 2-36 南雅社區編織月桃繩體驗活動遊程照片(八)

(五)南雅漁港

南雅漁港位於新北市瑞芳區南雅里，緊臨濱海公路，對外交通相當便利。民國 50 年由農復會與市政府撥款興建，60 年續闢建防砂堤、泊地與碼頭，至 63 年完成防波堤 108 公尺、防砂堤 50 公尺、碼頭 215 公尺、泊地 3,000 平方公尺及一座曳船道，足供當時的漁船筏停泊使用。為因應船隻大型化及避風安全需要，在第二期漁港建設方案在舊港西側加以擴建，完成外廓防波堤 204 公尺、北防波堤 164 公尺。在第三期漁港建設方案中原本繼續完成擴建港區的建設，但因可能影響濱海天然礁岩與地質景觀而暫停，僅設置東突堤及碼頭；民國 98 年進行西防波堤延建工程，擴建後的泊地約 1.0 公頃、碼頭約 497 公尺。民國 102 年進行漁港設施改善工程；103 年進行西防波堤加拋消波塊及增建擋水牆工程。

目前臺灣地區漁港公告係依行政院農業委員會 103 年 2 月 18 日之公告函，本港為第二類漁港，主管機關為新北市政府。港區範圍及漁港計畫業經新北市政府於民國 99 年 5 月 7 日北府農漁字第 09904073481 號函完成公告程序。本港位於東北角海岸風景特定區計畫範圍內。

南雅社區是個小漁村，南雅漁港是社區仰賴的港口，漁業作為個南雅社區重要經濟來源，各季節會收穫不同漁貨，魚種以洄游性小魚及鎖管為主，在地漁民以一支釣和棒受網進行捕撈。目前本港較大漁船兼營娛樂漁業，以載釣客為主。舢舨多維持傳統漁業。底棲漁獲物有馬頭魚、赤鯨、黃雞魚、石狗公、厚殼、紅魷、象魚、白毛、黑毛、嘉鱸、海鱺等；季節性魚獲有叻仔魚、沙丁魚、花枝、紫菜、小卷、透抽、炸彈魚、石花菜、竹筴魚、軟絲、白帶魚等。



資料來源：新北市政府漁業及漁港事業管理處，2024。

圖 2-37 南雅社區之南雅漁港照片

(六) 南雅漁道

「南雅漁道」位於社區入口處-地下道涵洞，是南雅社區與東北角風景管理處共同合作進行社區營造的案子，匯集了南雅社區獨有的傳統漁村技藝-編織月桃繩索、在地的海產-小卷及白帶魚等三元素，結合了南雅社區常見的魚種-小卷、軟絲、透抽、白帶魚、赤鯨、馬頭、紅魷、石狗公、黃雞魚、煙仔虎，以彩色活潑的方式來呈現，引導遊客走向南子吝步道。



圖 2-38 南雅社區之南雅漁道照片

2-4. 社區生活現況

一、土地利用

南雅社區範圍內之土地利用部分因屬東北角(含大溪海岸及頭城濱海)風景特定區計畫案內，其土地使用分區主要以保護區為主，約139.716公頃，佔總面積之81.47%，其餘以宗教專用區、墳墓用地、道路用地、住宅區與港埠用地為主，屬於傳統的漁村社區，居民大多都從事漁業。



新北市瑞芳區南雅社區土地利用現況圖

圖 2-39 南雅社區土地利用現況圖

表 2-3 新北市瑞芳區南雅社區範圍資訊表

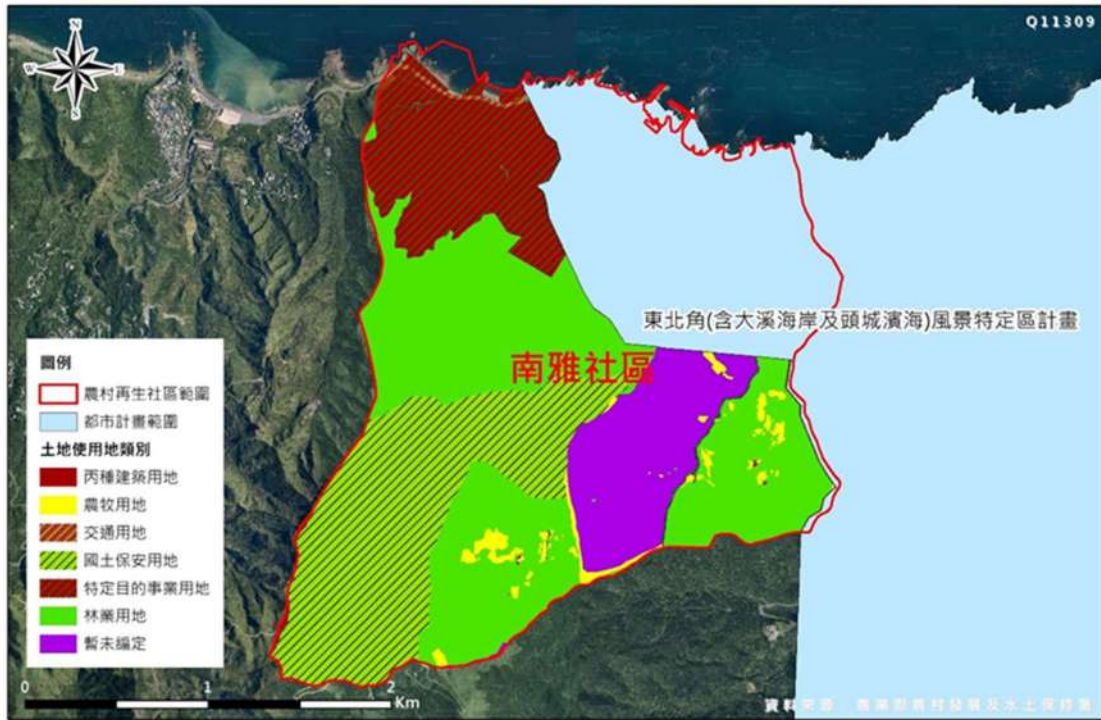
新北市瑞芳區南雅社區	
是否涵蓋都市計畫區	○
是否涵蓋國家公園區	×
是否涵蓋休閒農業區	×
是否為原住民地區	×
是否為漁村社區	○
是否含跨村里	×
是否與比鄰社區重疊/空洞	×
農村再生社區範圍面積(公頃)	710.21 公頃

資料來源：農業部農村發展及水土保持署

表 2-4 新北市瑞芳區南雅社區都市計畫土地使用分區狀況一覽表

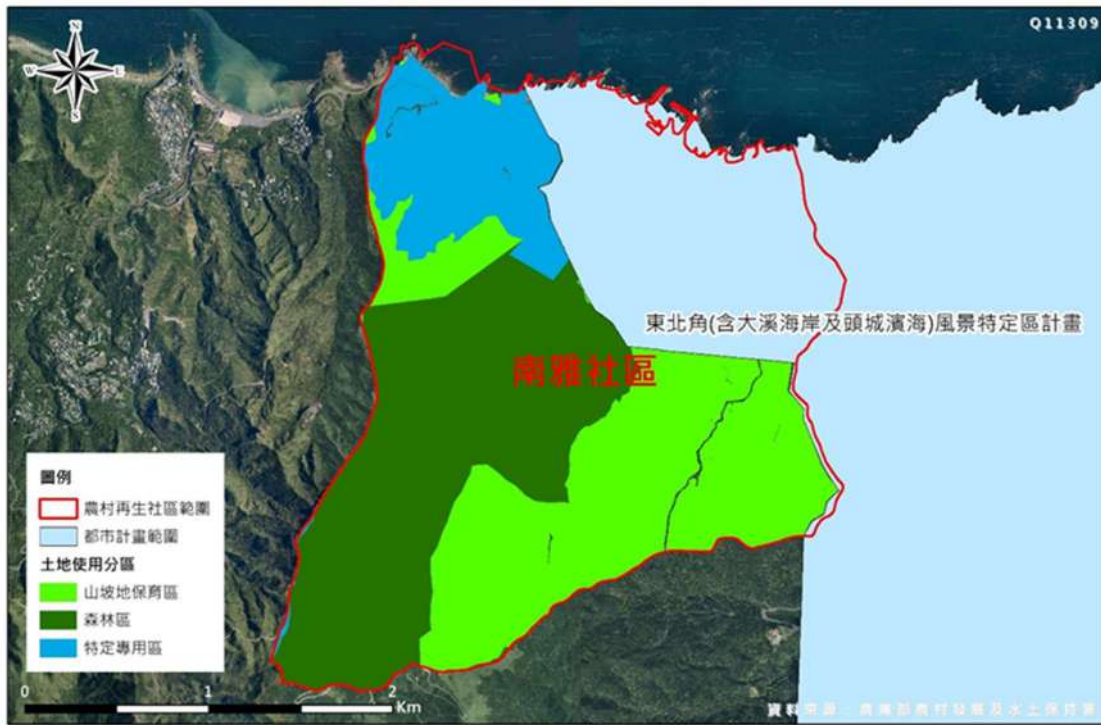
土地使用分區	面積(公頃)	佔總面積比例
住宅區	1.0598	0.62%
宗教專用區	21.9135	12.78%
保護區	139.7160	81.47%
停車場用地	0.2331	0.14%
港埠用地	0.9456	0.55%
遊樂區	0.1321	0.08%
道路用地	2.3768	1.39%
墳墓用地	4.1817	2.44%
學校用地	0.6286	0.37%
機關用地	0.3096	0.18%
合計	171.50	100.00%

資料來源：農業部農村發展及水土保持署



新北市瑞芳區南雅社區土地使用地類別概況圖

圖 2-40 南雅社區土地使用地類別概況圖



新北市瑞芳區南雅社區土地使用分區概況圖

圖 2-41 南雅社區土地使用分區概況圖

二、產業型態

南雅社區內有南雅漁港，社區內有約 10 人從事漁業，保留著約 10 艘傳統漁船，並有三間從事漁獲加工和銷售的二級產業，以及三間風味獨特的小吃店。



圖 2-42 南雅社區之小吃店之一(慢生活冰菓)照片



圖 2-43 南雅社區之小吃店之二(海味小吃舖)照片



圖 2-44 南雅社區之小吃店之三(南子吝小吃)照片

三、公共設施

本社區主要聯絡道路為台 2 線濱海公路。公共設施有南雅漁港。南雅漁港位於新北市瑞芳區南雅里，緊臨濱海公路，對外交通相當便利。



圖 2-45 南雅社區之南雅漁港

四、交通運輸

南雅是東北角海岸的一個觀光遊憩景點，以奇岩景觀著稱，除了觸目可見的海蝕礁岸外，最令人稱奇的便是千狀萬態，鬼斧神工的風化紋石錯落其間，彷彿一座戶外大型雕塑博物館。南雅風化紋地形為臺灣所罕見，其成因為砂岩中的節理經風化作用造成含鐵礦物氧化，於是顯露出氧化鐵的帶狀花紋，饒富造形之美。

南雅交通便捷，在國道 1 號-八堵交流道下-省道臺 62 線-省道臺 2 線上。大眾運輸可搭臺鐵至瑞芳站下-轉搭台灣好行 856 黃金福隆線至南雅南新宮站下。



新北市瑞芳區南雅社區對外交通圖

圖 2-46 南雅社區對外交通圖

五、住宅使用

本社區傳統建築為紅磚房及石頭屋，其中以單棟組成居多，完整三合院建築很少，多數已翻修，少數已毀壞或無人居住。在地居民多居住於現代水泥屋，部分為新式獨棟洋房。

六、災害

南雅里從民國 91 年開始統計無災害歷史，目前有一處土石潛勢溪流為南雅漁港漁會，編號新北 DF182，警戒值為 500mm。參考雨量站為水湳洞及大粗坑雨量站。



圖 2-47 南雅社區潛勢溪流(新北 DF182)

第 3 章 農村社區發展願景及課題

3-1. 社區發展願景

新北市瑞芳區南雅社區，以《FUN 肆南雅、月桃保家索漁樂》為社區發展願景目標。分生活、生產、地質生態及步道休閒等面向，說明如下：

(一)生活面：南雅社區位於東北角海岸，是著名的賞遊景點。不僅擁有獨特的地質景觀，也是以南新宮三府王爺信仰為核心，串聯自然與人文的漁業社區。南新宮是南雅在地的主要信仰中心，每年三府王爺繞境儀式，地方都相當重視。此外月桃編織漁業繩索，亦為社區重要文化技藝，可提供參訪民眾進行這些精彩豐富的農漁村文化體驗。生活面的發展課題或目標包括：

1. 以廟宇(南新宮)與漁港(南雅漁港)為核心，並結合王爺海巡等文化節慶，推廣社區特色農漁產相關產品。
2. 王爺海上繞境祈福相關歷史紀錄的整理。
3. 發展月桃編織漁業繩索，傳承並推廣漁村技藝與特殊文化。
4. 結合自然與人文景觀，設置社區休閒生態公園、樂活步道等。

(二)生產面：南雅社區為漁村，漁產豐富，可以結合一級產業、開發二級產業加工、強化三級在地風味料理及導覽體驗行銷，創造六級產業新風貌。生產面的發展課題或目標包括：

1. 推廣行銷在地農漁產商店，提高農漁產品銷售。
2. 針對社區農漁產品研發社區之農漁特產品的加工。
3. 配合王爺海巡等相關節慶，行銷在地農漁產品。
4. 輔導行銷包裝之研發，舉辦農漁業體驗活動。
5. 宣導與推廣，強化行銷通路。

(三)地質生態面：南雅社區地質生態資源極為豐富，包括：南雅奇岩、獅子石及南雅濱海地質步道等，不僅地質景觀秀麗天然，潮間帶更有豐富的生態資源，極具發展生態旅遊的條件。地質生態面的發展課題或目標包括：

1. 推動潮間帶海洋生物環境保育，發展農漁村生態旅遊。
2. 規劃及整修濱海地質生態步道，如整修南雅奇岩各段生態景觀及步道，營造親水親海環境。

(四)步道休閒面：南雅社區陸域步道景觀資源極為豐富，包括：南子吝步道、男子面山、小錐麓古道、大小鬼瀑布等。步道休閒面的發展課題或目標包括：

1. 社區動植物生態調查與紀錄。
2. 推動社區步道休閒之體驗課程或活動。
3. 規劃及整修社區生態古道及步道，如整修及維護男子面山等生態景觀及步道，營造遊客樂山環境。

南雅社區雖擁有這些絕佳的資源條件，但因主客觀限制，無法有效將社區特色發展出來。經社區共同討論後，認為以「生態/農漁業/文化」特色將資源整合，用「FUN 肆南雅，月桃保家索漁樂」的願景方向，讓民眾有來南雅的動機進行綠色旅遊，應該是主要的發展生機。各區位置示意如圖 3-1。

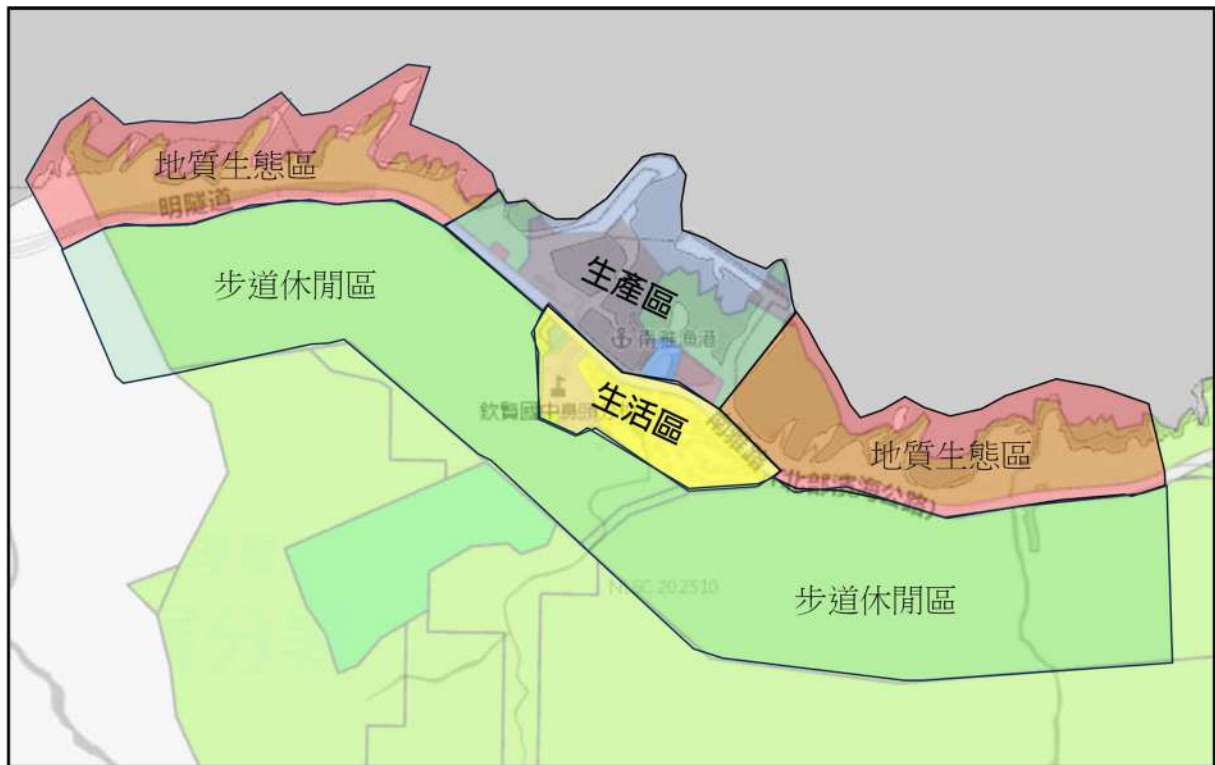


圖 3-1 南雅社區發展願景圖

3-2. 社區發展課題

課題一：推廣生態旅遊

南雅生態環境非常優良，且為東北角海岸的重要觀光遊憩景點，其潮間帶有豐富的生態資源。值得進行推廣行銷。

對策：

- 1、利用生態優勢，發展「綠色/生態旅遊」，活化農漁村經濟。
- 2、推廣步道生態旅遊，創造社區特色。
- 3、辦理潮間帶生物復育，與社區民眾結合，發展社區生態特色，成為吸引外地民眾的生態旅遊亮點。
- 4、利用漁閒分組，辦理生態調查課程，查訪生態物種並記錄，輔導調查方法和動植物類的認識，培育漁民解說人員。
(1)辦理生態導覽課程，開課培訓人員。

(2)辦理認識海洋生態棲地課程。

課題二：社區六級產業發展

南雅社區為漁村，漁產豐富，可以結合一級產業、開發二級產業加工、強化三級在地風味料理及導覽體驗行銷，創造六級產業新風貌。

對策：

- 1、南雅社區為東北角海岸的重要觀光遊憩景點，交通便捷，適合發展觀光休閒漁業。
- 2、推動潮間帶海洋生物環境保育，發展農漁村生態旅遊。
- 3、輔導行銷包裝之研發，舉辦農漁業體驗活動，增加農漁村就業人口、活絡農漁村經濟。

課題三：農漁村文化體驗

南新宮三府王爺繞境是南雅社區的主要宗教活動。此外月桃編織漁業繩索，亦為社區重要文化技藝，可提供民眾前來進行這些精彩豐富的農漁村文化體驗。

對策：

- 1、推廣「王爺海巡文化祭」，傳承百年來宗教文化。
- 2、珍惜農漁業文化特色，從事農漁業文化(如月桃編織漁用繩索)記憶採集及故事整理，發展農漁業文化小旅行，與社區農漁業及伴手禮產業結合，成為獨具特色的綠色旅遊路線。

課題四：人口老化，吸引青年回流

人口老化，缺乏青年及專業人力，無法突破困境。包括：

- 1、缺乏農漁村經營人力，無法突破困境。
- 2、缺乏經濟成長動力，農漁村失去經濟誘因。
- 3、青年人口大量流失，社區活化動力不足。

對策：

- 1、齊心協力，共同前進南雅社區的農漁村營造。唯有大家有共識，有一起努力的人，才有辦法共同走向成功的社區。
- 2、基礎扎根再增能。由社區辦理增能課程，並將增能課程定位為農村再生發展的基石，開創社區的新氣象。
- 3、創造社區的新經濟。社區將以漁村為核心基地，透過找回舊時歷史的礦坑與遺跡轉型活化，藉此找出社區特色與機會，重新創造南雅社區的新經濟。

課題五：產業整合及行銷規劃

南雅社區農漁業產品經濟效益不足，且農漁產較不具知名度，缺乏產品特色，銷售資訊及通路建構不明確，以致於相關的產品與銷售管道無法進一步突破。亟需進行產業整合及行銷規劃。

對策：

- 1、為打出產業知名度及地方特色，將以社區各季節農漁產盛產期為主軸，企劃並輔導社區舉辦主題產業活動，創造「南雅特色農漁產」的品牌形象；導入創新產業活動，提高社區的能見度。
- 2、建立社區行銷平台、旅遊展售空間、除了可拉近與遊客的距離外，更可提供居民訊息傳遞的場所。

- 3、集合社區民眾及專業人士合作開發社區代表性商品，以聯合產銷方式，認同並配合社區的銷售做法(自創社區產品包裝、特色產品)，強化故事性與文化創意加值，同時設置銷售點，方便外來遊客選購。
- 4、為活化地方產業，成立網路通訊網、製作簡介，行銷本區特色產品。
- 5、結合產業與文化，建立農副產品創意 DIY 訓練課程及文化解說導覽員訓練營等，增加居民就業機會。

課題六：社區入口意象及環境改善

農漁村入口意象不明，且社區沿線景觀常見灰色的水泥擋土牆、護欄、橋樑等高低錯落，無法彰顯農漁村特色，動線也缺乏指標導覽系統。此外社區內太多電線桿林立，阻擋了美麗的山海景色。

對策：

- 1、以休閒漁業為旅遊廊道之景觀改善主軸，於道路兩側之閒置空間進行環境改善，並注重社區意象呈現。
- 2、協助社區編修社區生活地圖，並於重要節點設置社區導覽圖。
- 3、採用地下電纜，解決社區內太多電線桿林立，恢復美麗的山海景色。

第 4 章 整體發展構想

南雅社區擁有豐富的生態、地質、人文等資源條件，但因缺乏產業整合及行銷推廣，無法將社區特色擴大行銷及推廣開來。經社區共同討論後，將以「生態/農漁業/文化」為核心進行資源整合，用「FUN 肆南雅、月桃保家索漁樂」為願景方向，吸引民眾前來南雅社區進行文化生態旅遊，增加社區就業人口、活絡社區經濟。

4-1. 社區整體環境改善

一、社區景觀道路規劃與設置

(一) 規劃社區景觀路線與南雅社區大型指標（編織魚網形象公仔）建置。

(二) 社區景觀道路設置：

1. 景觀道路沿線綠美化，並依四季與社區景緻變化，選擇種植不同之植栽。

2. 沿途增置友善遊客的觀景台、商店及洗手間，提供觀光、休閒、遊憩等功能。

二、社區環境整理與綠美化

(一) 南雅漁道漁港周邊環境整理及美化

(二) 於社區種植符合南雅生態特色植栽。

(三) 進行社區生活及交通巷道之改造。

三、電纜地下化工程。

四、漁貨拍賣場及漁夫市集建置

4-2. 公共設施建設

一、月桃文化及生態產業園區之規劃與設置：

(一)本社區產業活化將以「FUN 肆南雅.月桃保家索漁樂」作為主軸，結合「生態、農業及漁業文化」特色，整合規劃綠色旅遊體驗遊程，將村內的農業以一、二、三及六級不同產業型式提供給消費者，帶動農漁村經濟。

(二)社區餐飲服務結合以在地文化及食材特色作為核心，發展特色餐飲。

(三)步道與休憩設施改善

- 1.社區農漁遊、文化體驗、生態旅遊行程動線設施及週邊環境改善。
- 2.社區農礦相關建物及遺跡整修維護及週邊環境改善。
- 3.遊客休憩設施及空間改善。
- 4.親水步道及環境改善。
- 5.社區周遭古道及步道維護改善。

(四)社區導覽系統建置

- 1.於社區重要路口及景點設置具在地特色之生態、生活、產業導覽指標，以便於遊客對於社區之交通、產業、生活有所認識，並提高社區之辨識度。
- 2.導覽解說牌之設置。
- 3.配合社區「FUN 肆南雅、月桃保家索漁樂」各式小旅行路線，整修維護沿途景點及路線，營造入口意象、路標及解說指示。

(五)進行文化形塑「月桃景觀區」整備

- 1.「月桃復育體驗教室」及「月桃景觀區」整備。
包含：場址之規劃與整修、展示設計製作、投影設備、電視、音響、展板、指標....等。
- 2.「男子面山體驗遊覽路徑」、「南雅奇岩體驗遊覽路徑」整備。
整修及維護男子面山及南雅奇岩各段生態景觀及步道，營造遊客樂山親水親海的社區環境。包含：路徑整理、維護器具及指

標製作。以提供遊客舒適、特別及資訊豐富的旅遊接待空間及體驗環境，成為南雅社區具吸引力的旅遊亮點。

3. 整修及維護農漁業相關建物及遺跡，使南雅整區成為無圍牆的農漁業文物園區。
4. 整修及維護各處古道及步道，讓步道文化生態旅遊成為南雅社區令人嚮往的悠閒遊憩農村。
5. 結合各環境改造點、生態景觀之規劃，辦理農漁村文化活動及體驗營等。

二、社區水土保持及河川復育。

(一) 社區邊坡土石滑落防護工程

1. 社區位於海邊，社區及道路邊坡若遇豪雨造成土石滑落及路面泥濘。危害居民安全及道路交通安全。期以生態工法邊坡工程或擋土牆的方式加以改善。
2. 配合邊坡工程施作，於基地與周邊地區進行環境綠美化工作，減少因工程施作而留下裸露地或土石棄置之問題。

(二) 河川及排水系統整治工程

1. 針對社區排水不良之溝渠進行整治。
2. 河川及排水系統整治結合綠美化與休憩設施規劃。
3. 減少水泥工程，多採用生態工法以復育河川生態。

(三) 防災設施整備

社區周邊有南雅奇岩與南子吝步道等，社區緊鄰山脈，防災逢豪雨造成土石流或淹水，必須疏散住戶，應提出歷年的災害，作為規劃防災路線規劃、設置避難點及整備設施等。

三、簡易自來水優化工程

大雨過後大量泥沙淤積，致簡易自來水經常斷水，造成家用缺水困擾。應

進行 50 噸簡易自來水淨化過濾池及第二條水管建置，以解決居民飲用水問題。

4-3. 個別宅院整建

- 一、社區窳陋空間吳家古厝活化利用。
- 二、閒置空間施作休憩景觀台。
- 三、社區宅院整建之農村景觀及建築風貌規範研擬。

南雅社區內聚落之文化相關景觀頗具保存價值，為能保存特有的農村景緻，配合「南雅社區公約」內有關新建或整建農村建物設計參考準則，擬定本計畫之景觀及建築風貌規範。

- (一)本區傳統農漁業相關建物(如石頭屋等)應儘量以原貌進行修復整建，以不影響建物外觀及特色為原則，並配合現代生活舒適性作改善，亦配合綠建築設計雨水儲留裝置，屋頂避免混亂設計。
- (二)新建農漁村建築物之建材應儘量以本地常見之傳統建材為主，避免過度使用非原來建材，破壞空間協調性。
- (三)建物色彩應考量與農村自然環境景觀調和，儘量以低彩度色調為主。
- (四)為能保存本社區特有的傳統農村景緻，未來宅院整建之樣貌、色彩、材質、綠美化及範圍，將透過訂定「社區公約」或召開社區會議達成共識，分年分區向公部門申請經費辦理；其範圍以社區入口或意象周邊、社區重要景觀軸線、社區主要地標地景周邊、社區具特色歷史建物周邊、社區特色街道兩側為景觀之營造區域。
- (五)將廢棄或閒置建物及空間修繕為供遊客休憩或社區展示空間。
- (六)將適當建物修繕整建為民宿空間，便利旅客停駐，增加社區消費。

4-4. 產業活化

一、社區文化及生態導覽員培訓與遊程規劃

(一)社區文化及生態導覽員培訓。

1.社區文化及生態導覽招募並訓練社區文化及生態志工，以進行社區文化及生態導覽解說工作。

2.就社區的文化及生態資源進行資源盤點，包括文史調查、故事採集，生態調查。培養社區的說故事產業、接待及導覽能量。

(二)辦理社區體驗遊程設計及行銷，盤點體驗遊程資源、結合旅宿業者或知名景點，規劃符合消費客群之遊程設計、導覽解說知識能量及人才建立、設計遊客回流遊程方案等，並結合旅遊業者，強化網路通路之行銷與推廣。

(三)生態資源導覽及特色遊程規劃:規劃各式特色生態遊程，創造南雅社區旅遊吸引力。

(四)生態遊程活動及行銷合作。針對各式特色遊程辦理體驗活動，經營網路平台及行銷，增加大量曝光，與旅行社及企業合作，帶進遊客。

(五)辦理社區文化節慶活動，以故事行銷社區文化特色。

二、漁村文化體驗及食魚教育推廣

(一)漁村文化調查及漁村生活體驗的內容規劃:以社區各季節農漁產盛產期為主軸，企劃並輔導社區舉辦主題產業活動，創造「南雅特色農漁產」的品牌形象；導入創新產業活動，提高社區的能見度。並建立社區行銷平台、旅遊展售空間。

(二)發展食農食魚教育體驗，成為學生戶外體驗場地及親子客群體驗場所。

三、漁產品智慧加工及品牌建立:進行社區農漁企業、產漁業合作社(或產銷班)或農戶辦理產品包裝設計及創意行銷，設計符合主要消費客群之

包裝設計和品牌故事並辦理發表、通路上架，並輔導經營者經營粉絲專頁、辦理部落客踩線團等強化網路行銷與推廣。

4-5. 文化保存與活用

一、南雅月桃保家索文化傳承及推廣。

(一) 進行南雅社區文化資源盤點調查，結合外部資源將有形及無形文化資源進行整理規劃。

(二) 推廣「月桃」種植，發展月桃食用、藥用、美容用等功能，培育社區居民傳承農村技藝文化，進行 DIY 體驗及伴手禮設計，發展行銷，促進農村經濟。

(三) 社區耆老各項技藝傳承(編織月桃繩、編織魚網...等)，吸引民眾前來進行這些精彩豐富的農村文化體驗。

二、南新宮三府王爺海巡文化推廣: 珍惜南新宮三府王爺文化特色，從事王船巡禮文化記憶採集及故事整理，對建物進行維修整理，發展王船巡禮文化小旅行，與社區農業及伴手禮產業結合，成為獨具特色的綠色旅遊路線。

4-6. 生態保育

一、自然生態資源盤點調查: 進行生態調查與長期生態觀察監測。並辦理南雅地區「月桃復育」等，發展社區生態特色，成為吸引外地民眾的生態復育亮點。

二、潮間帶環境保育與教育推廣。

4-7. 土地分區規劃及配置公共設施構想

分區規劃構想：包括生活區、生產區、地質生態區、步道休閒區，分述如下：

一、生活區：傳統節慶生活區：以聚落及廟宇(南新宮)為中心，完整生活機能。

(一)配合相關節慶，發展相關在地農產加工品。

(二)設置生態公園、生態導覽區...等。

二、生產區：觀光休閒漁業區：漁業在掌握沿岸海域、漁港、漁村等各項人文、產業、景觀、生態等資源條件下，以漁業為基礎發展出觀光休憩體驗活動，包括水域的娛樂漁業、海陸交界的體驗漁業及陸域的休閒漁業等。

(一)推展觀光休閒漁業，辦理觀光休憩體驗活動。

(二)持續推廣農漁產，販售相關農漁產品。

三、地質生態區：維護自然生態，保留原生種動植物，且基於生物多樣性及自然生態平衡之原則，對於生物所為保護、復育、管理之行為。

(一)規劃社區生態及地質休憩步道。

(二)針對潮間帶動植物等進行生態調查。

四、步道道休閒區：修繕步道及古道，並進行周邊環境維護。

(一)踏查南子吝步道、小錐麓古道之生態資源並記錄。

(二)整理並紀錄古道相關文史資料。

(三)修繕及維護南子吝步道、小錐麓古道。

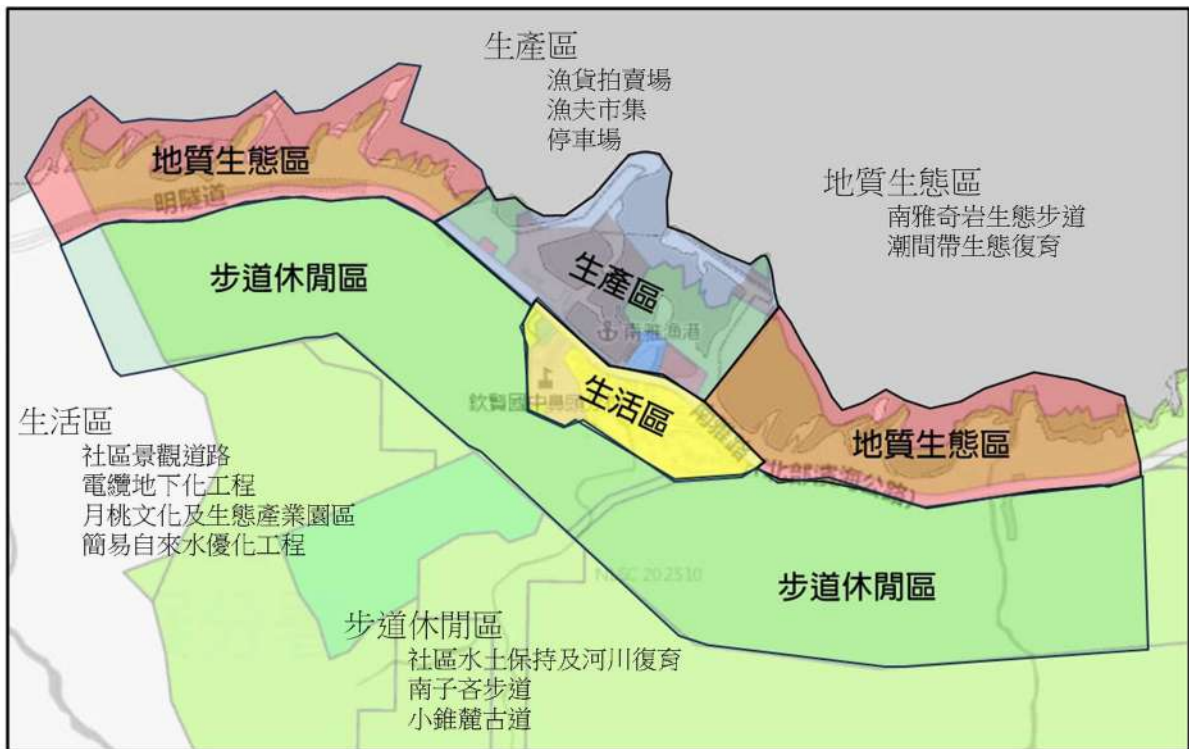


圖 4-1 南雅土地分區及設施規劃示意圖

4-8. 其他具發展特色之推動項目

- 一、社區高齡友善空間營造。
 - (一)在社區階梯路徑加裝護手改善居民上下安全。
 - (二)增加部分路徑寬度，提供高齡者緩衝及休憩空間。
 - (三)提升設施友善度使高齡者皆能前往遊憩。
- 二、可食地景設置及食農教育。
- 三、綠色照顧工作坊。
- 四、綠色照顧計畫。

4-9. 各階段執行期程及項目

第一年

- 一、社區景觀道路規劃與設置(一):南雅社區大型指標(編織魚網形象公仔)。

- 二、南雅月桃保家索文化傳承及推廣。
- 三、社區文化及生態導覽與推廣(一)。
- 四、潮間帶環境保育與教育推廣。
- 五、社區宅院整建之農村景觀及建築風貌規範研擬。
- 六、自然生態資源盤點調查。
- 七、漁貨拍賣場及漁夫市集建置(一):漁夫市集建置及攤位進駐。
- 八、綠色照顧工作坊。

第二年

- 一、社區環境整理與綠美化。
- 二、南雅月桃保家索文化傳承及推廣(二):南雅傳統文化~元宵節舉辦提古燈踩庄活動及製作古燈。
- 三、南新宮三府王爺海巡文化推廣。
- 四、電纜地下化工程(政府興建)。
- 五、月桃文化及生態產業園區之規劃與設計。
- 六、社區文化及生態導覽與推廣(二)。
- 七、漁村文化體驗及食魚教育推廣(一):漁村文化調查及漁村生活體驗的內容規劃。
- 八、可食地景設置及食農教育(一)。
- 九、綠色照顧計畫(一)。

第三年

- 一、簡易自來水優化工程:50 噸簡易自來水淨化過濾池及第二條水管(解決居民飲用水問題)(政府興建)。
- 二、漁貨拍賣場及漁夫市集建置(二):設置漁港鮮魚拍賣場地。
- 三、社區水土保持及河川復育。
- 四、社區高齡友善空間營造(一):活動中心設置廚房、升降梯及無障礙空間。

- 五、漁村文化體驗及食魚教育推廣(二):漁村生活體驗。
- 六、社區文化及生態導覽與推廣:社區文化導覽活動。
- 七、可食地景設置及食農教育(二)
- 八、綠色照顧計畫(二)

第四年

- 一、閒置空間施作休憩景觀台。
- 二、社區景觀道路規劃與設置(二)。
- 三、社區窳陋空間吳家古厝活化利用。
- 四、漁產品智慧加工及品牌建立。
- 五、可食地景設置及食農教育(三)。
- 六、綠色照顧計畫(三)。
- 七、社區高齡友善空間營造(二):提升設施友善度使高齡者皆能前往遊憩。

第 5 章 後續管理維護及財務計畫

5-1. 推動整合機制

- 一、成立南雅社區農村再生推動小組，負責農村再生各項活動策畫、推動、執行等工作。
- 二、提報年度執行計畫前，召開農村再生推動小組會議、取得共識，確認軟硬體建設之內容、地點、分工(含土地同意書取得等)及執行方法。
- 三、推動期間有待解決重要事項時，提報社區理監事會議、會員大會進行討論，必要時得邀請有關人員或組織，共同討論後決議。

5-2. 管理維護

- 一、訂定社區公約，建立社區居民共同維護社區各項公共設施機制。
- 二、社區環保巡守隊，幫忙巡視，公共設施巡視與維護。
- 三、公共設施所在地主或鄰近周邊受益居民應負責該設備之管理、維護及修護。
- 四、定期發動社區居民共同打掃公共活動場地。

5-3. 執行南雅社區之組織分工

新北市瑞芳區南雅社區農村再生推動小組，由理事長、總幹事、財務組、生產組、生態組、生活組及文化組等所組成。

表 5-1 新北市瑞芳區南雅社區農村再生推動小組分組表

姓名	職稱	電話(含手機)	地址	E-mail
羅世宗	理事長	0932-XXX-XXX	瑞芳區南雅路(號碼略)	
吳君緯	總幹事	0919-XXX-XXX	瑞芳區南雅路(號碼略)	
吳雅鈴	財務組	0919-XXX-XXX	瑞芳區南雅路(號碼略)	
游志強	生產組組長	0928-XXX-XXX	瑞芳區南雅路(號碼略)	
陳語宸	生活組組長	0917-XXX-XXX	瑞芳區南雅路(號碼略)	
吳旗林	生態組組長	0911-XXX-XXX	瑞芳區南雅路(號碼略)	
程麗華	文化組組長	0910-XXX-XXX	瑞芳區南雅路(號碼略)	

5-4. 社區財務計畫表-分年分期分區規劃

表 5-2 社區財務計畫表

年度	實施項目	建議執行單位	實施內容	維護管理單位	社區配合經費(千元)	社區其他投入資源	優先順序
第一年	社區景觀道路規劃與設置(一)	南雅社區發展協會	入口意象及形象公仔設計及施工	南雅社區發展協會	依補助規定配合	社區志工	1
	南雅月桃保家索文化傳承及推廣(一)	南雅社區發展協會	社區耆老各項技藝傳承	南雅社區發展協會	依補助規定配合	社區志工	2
	社區宅院整建之農村景觀及建築風貌規範研擬	南雅社區發展協會	農村景觀及建築風貌規範研擬	南雅社區發展協會	依補助規定配合	社區志工	3
	自然生態資源盤點調查	南雅社區發展協會	自然生態資源調查紀錄	南雅社區發展協會	依補助規定配合	社區志工	4
	漁貨拍賣場及漁夫市集建置(一)	南雅社區發展協會	漁夫市集建置及攤位進駐	南雅社區發展協會	依補助規定配合	社區志工	5
	潮間帶環境保育與教育推廣	南雅社區發展協會	帶環境保育與教育	南雅社區發展協會	依補助規定配合	社區志工	6
	社區文化及生態導覽與推廣(一)	南雅社區發展協會	食魚教育及生態復育	南雅社區發展協會	依補助規定配合	社區志工	7
	綠色照顧工作坊	南雅社區發展協會	綠色照顧工作坊	南雅社區發展協會	依補助規定配合	社區志工	8
	合計		8	件			
第二年	南雅月桃保家索文化傳承及	南雅社區發展協會	南雅傳統文化~元宵節舉辦提	南雅社區發展協會	依補助規定配合	社區志工	1

年度	實施項目	建議執行單位	實施內容	維護管理單位	社區配合經費(千元)	社區其他投入資源	優先順序
	推廣(二)		古踩庄活動及製作古燈。				
	月桃文化及生態產業園區之規劃與設計	南雅社區發展協會	文化及生態產業園區之規劃與設計	南雅社區發展協會	依補助規定配合	社區志工	2
	社區環境整理與綠美化	南雅社區發展協會	南雅漁道、漁港周邊及社區環境整理與綠美化	南雅社區發展協會	依補助規定配合	社區志工	4
	南新宮三府王爺海巡文化推廣	南雅社區發展協會	文化保存與活用	南雅社區發展協會	依補助規定配合	社區志工	5
	社區文化及生態導覽與推廣(二)	南雅社區發展協會	導覽解說訓練	南雅社區發展協會	依補助規定配合	社區志工	6
	可食地景設置及食農教育(一)	南雅社區發展協會	可食地景設置及食農教育	南雅社區發展協會	依補助規定配合	社區志工	7
	綠色照顧計畫(一)	南雅社區發展協會	綠色照顧計畫	南雅社區發展協會	依補助規定配合	社區志工	8
	合計		7	件			
第三年	漁村文化調查及漁村生活體驗的內容規劃	南雅社區發展協會	社區文化保存調查	南雅社區發展協會	依補助規定配合	社區志工	1
	社區水土保持及河	南雅社區發展協會	河川生態復育	南雅社區發展協會	依補助規定配合	社區志工	2

年度	實施項目	建議執行單位	實施內容	維護管理單位	社區配合經費(千元)	社區其他投入資源	優先順序
	川復育			協會			
	漁村生活體驗	南雅社區發展協會	漁村體驗活動、自然體驗	南雅社區發展協會	依補助規定配合	活動器材人力支援、師資	3
	社區文化及生態導覽與推廣(三)	南雅社區發展協會	文化導覽體驗活動	南雅社區發展協會	依補助規定配合	活動器材	4
	漁貨拍賣場及漁夫市集建置(二)	南雅社區發展協會	漁港鮮魚拍賣場地設置	南雅社區發展協會	依補助規定配合	社區志工	5
	社區高齡友善空間營造(一)	南雅社區發展協會	活動中心無障礙空間設置	南雅社區發展協會	依補助規定配合	社區志工	6
	可食地景設置及食農教育(二)	南雅社區發展協會	可食地景設置及食農教育	南雅社區發展協會	依補助規定配合	社區志工	7
	綠色照顧計畫(二)	南雅社區發展協會	綠色照顧計畫	南雅社區發展協會	依補助規定配合	社區志工	8
	合計		8	件			
第四年	社區窳陋空間吳家古厝活化利用	南雅社區發展協會	閒置空間活化運用	南雅社區發展協會	依補助規定配合	社區志工	1
	閒置空間施作休憩景觀台	南雅社區發展協會	閒置空間修復活化	南雅社區發展協會	依補助規定配合	社區志工	2
	社區景觀道路規劃與設置(二)	南雅社區發展協會	社區景點道路指標鋪設	南雅社區發展協會	依補助規定配合	社區志工	3
	漁產品加工智慧產業及品牌建立	南雅社區發展協會	協助在地漁產品(如小管、白帶魚)加工升級及品牌建立	南雅社區發展協會	依補助規定配合	社區志工	4
	可食地景	南雅社區	可食地景	南雅社	依補助規	社區志工	5

年度	實施項目	建議執行單位	實施內容	維護管理單位	社區配合經費(千元)	社區其他投入資源	優先順序
	設置及食農教育(三)	發展協會	設置及食農教育	區發展協會	定配合		
	綠色照顧計畫(三)	南雅社區發展協會	綠色照顧計畫	南雅社區發展協會	依補助規定配合	社區志工	6
	社區高齡友善空間營造(二)	南雅社區發展協會	提升設施友善度使高齡者皆能前往遊憩。	南雅社區發展協會	依補助規定配合	社區志工	
	合計		7	件			

第 6 章 預期效益

一、經濟效益

- (一) 帶動地方產業發展：地方創生不是一句口號，是經由產官學及社區等共同參與。提高社區居民就業機會、增加在地居民收入、改善生活環境與品質、吸引年輕人年回鄉發展。
- (二) 連結在地觀光資源，發展高齡導覽工作，提供遊客深入體驗農村生活的方式，居民共同服務與遊客分享農村體驗，增加農村收益外，帶動區域休閒產業之發展，提供居民就業機會。
- (三) 發展鄉村旅遊與體驗活動：運用故事行銷，發展地方差異化產品，如瑞芳區南雅社區的導覽解說，讓居民們講自己是早年淡蘭古道的經歷與王爺海巡的歷史。導覽解說的收費以提高農漁村服務業的產值。
- (四) 開發特色產品及微產業，可帶來相關經濟效益。建立特色產品品牌，增加銷售管道，附加農產品的品牌價值，提升遊客消費，擴大產品收入。
- (五) 結合農漁村人文與生態教育，滿足遊客的旅遊體驗，讓遊客融入農漁村，親手參與農作體驗，深化遊憩體驗的完整度與感受度，在遊憩體驗中享受人文與自然生態並帶動經濟發展。

二、社會效益

- (一) 確立本社區發展定位，釐清社區整（重）建方針。
- (二) 提升社區操作執行能力並建立公私部門合作基礎與對話平台。
- (三) 營造本社區自發性之經營與管理，獲得社區居民之認同。
- (四) 凝聚社區居民力量與共識，達成「富麗農漁村」、「快樂農漁家」的境界。

- (五) 建構精緻農業與休閒農漁業之雛型，成為小而美的組織體。
- (六) 打造具數位整合知智慧科技的綠色社區。
- (七) 居民參與遊憩活動之服務工作與社區活動的推廣，落實農村再生由下而上機制，讓居民共同建設農漁村。
- (八) 保存農漁村舒適的氣氛，做好環境維護與修護工程，配合觀光發展機制，將農漁村的寧適傳遞給遊客。
- (九) 公共空間與產業結合，提升環境品質與服務設施，在符合農漁村紋理前提下進行社區整體改造及永續經營。
- (十) 實現健康、特色、美麗、安靜與祥和的富麗新農漁村。
- (十一) 打造「老有所用，長者為師」觀光示範點。

三、環境效益

- (一) 提供居民優美生活環境：改善農村社區整體環境，建構成為陽光、環保、有機、整潔的生活環境。
- (二) 推廣自然生態與環境維護，在遊客從事各種產業活動時，透過居民導覽解說社區生態網路，使遊客產生環境認同感，共同達成環境維護及推廣自然生態。
- (三) 「慢活」、「綠色」、「藍海」，打造宜居環境。
- (四) 復育生態，維持地區生態的多樣性與平衡性。

附件一、社區範圍圖



新北市瑞芳區南雅社區範圍圖

附件二、社區組織代表之立案證明文件



附件三、社區完成完整農村再生培根計畫訓練之證明公文

檔 號：
保存年限：

農業部農村發展及水土保持署 函

地址：54044南投市中興新村光華路6號
承辦人：鄭至涵
電話：049-2347326
電子信箱：vilin21@mail.ardswc.gov.tw

受文者：新北市政府農業局

發文日期：中華民國112年10月17日

發文字號：農保休字第1121868323號

速別：普通件

密等及解密條件或保密期限：

附件：如說明三(新北市瑞芳區南雅社區農村再生培根計畫四階段結訓名冊_20231011141925.pdf)

主旨：新北市瑞芳區南雅社區參與農村再生培根計畫完成四階段培訓，特此證明，請查照。

說明：

一、依據貴局112年9月23日新北農工字第1121894397號函辦理。

二、參與農村再生培根計畫社區資料：

- (一)社區名稱：新北市瑞芳區南雅社區。
- (二)組織名稱：新北市瑞芳區南雅社區發展協會。
- (三)等級：C級。
- (四)結訓人數：23人。

三、隨文檢送新北市瑞芳區南雅社區農村再生培根計畫四階段結訓名冊1份。

正本：新北市瑞芳區南雅社區發展協會

副本：新北市政府農業局、本署臺北分署、本署產業發展及休閒組(均含附件)

交換戳記
112/10/17 12:18

邱語璇 農業局
1122058476 (2023/10/17)

附件五、召開社區居民會議通知

檔 號：
保存期限：

新北市瑞芳區南雅社區居民會議 開會通知單

受文者：新北市政府

發文日期：中華民國 113 年 7 月 15 日

發文字號：新北瑞芳南雅字第 1130715001 號

速別：普通件

密等及解密條件或保密期限：普通

開會事由：召開本會社區居民會議。

開會時間：民國 113 年 8 月 17 日(週六) 9 時 00 分

開會地點：南雅市民活動中心

主 持 人：居民共同推舉

聯絡人及電話：羅世宗

出席者：全體社區居民。

列席者：新北市瑞芳區公所代表、南新宮管理委員會、土地所有權人

指導單位：農業部農村發展及水土保持署臺北分署、新北市政府農業局

開會通知公告期間：民國 113 年 8 月 10 日至 8 月 16 日

公告附件：新北市瑞芳區南雅社區農村再生計畫草案。

公告地點：新北市瑞芳區公所、南雅里辦公室、南雅市民活動中心

會議目的：

- 一、討論新北市瑞芳區南雅社區農村再生計畫草案內容。
- 二、議決新北市瑞芳區南雅社區農村再生計畫草案。
- 三、推派新北市瑞芳區南雅社區組織代表。

發起人：新北市瑞芳區南雅社區發展協會 理事長 羅世宗

附件六、社區居民會議之簽到表

編號	社區居民簽名	戶籍地址(單位)	連絡電話	出生日期
1	陳語宸			
2	羅俊河			
3	吳志幸			
4	吳振宇			
5	王敏茹			
6	吳麗君			
7	林坤厚			
8	吳護林			
9	吳振和			

編號	社區居民簽名	戶籍地址(單位)	連絡電話	出生日期
		段 號		
10	張其維			
11	羅俊義			
12	林偉			
13	鄧武榮			
14	鄧英良			
15	吳顯煌			
16	陳昭良			
17	程麗華			
18				

編號	社區居民簽名	戶籍地址(單位)	連絡電話	出生日期
	羅瑞輝			
19	羅閃耀			
20	吳廣京			
21	藍文慶			
22	李宇揚 何祥忠			
23	賴廷仁			
24	吳振乾			
25	何偉豐			
26	羅方芳			

編號	社區居民簽名	戶籍地址(單位)	連絡電話	出生日期
27	郭佳真			
28		新北市瑞芳區南雅里 鄰 路(街) 段 號		
29		新北市瑞芳區南雅里 鄰 路(街) 段 號		
30		新北市瑞芳區南雅里 鄰 路(街) 段 號		
31		新北市瑞芳區南雅里 鄰 路(街) 段 號		
32		新北市瑞芳區南雅里 鄰 路(街) 段 號		
33		新北市瑞芳區南雅里 鄰 路(街) 段 號		
34		新北市瑞芳區南雅里 鄰 路(街) 段 號		
35		新北市瑞芳區南雅里 鄰 路(街)		

新北市瑞芳區南雅社區居民會議簽到單

- 1、開會時間：民國113年8月17日(六)上午9時00分
- 2、開會地點：南雅里活動中心
- 3、主持人：羅世家 紀錄：陳語夏
- 4、出(列)席單位及人員：

編號	結訓學員	連絡電話	出生日期	培根結訓序號	簽名
1	朱育卿				朱育卿
2	何寶珍				何寶珍
3	吳小鈴				吳小鈴
4	吳玉雲				吳玉雲
5	吳君緯				吳君緯
6	吳佳恩				吳佳恩
7	吳鈞豪				吳鈞豪
8	吳雅鈴				吳雅鈴
9	李寶秀				李寶秀

編號	結訓學員	連絡電話	出生日期	培根結訓序號	簽名
10	周麗香				周麗香
11	林春美				林春美
12	林琴				林琴
13	孫宗宏				孫宗宏
14	張仁嘗				
15	游志強				游志強
16	程麗華				程麗華
17	楊玉美				楊玉美
18	楊慧娟				楊慧娟
19	熊新梅				

編號	結訓學員	連絡電話	出生日期	培根結訓序號	簽名
20	羅世宗				羅世宗
21	羅世雄				羅世雄
22	羅郁涵				羅郁涵
23	羅德同				羅德同

附件七、社區居民會議之紀錄

新北市瑞芳區南雅社區發展協會居民會議紀錄

開會時間：民國 113 年 8 月 17 日(六)上午 9 時

開會地點：南雅里活動中心 2F

主席：社區理事長 羅世宗 紀錄：陳語宸

壹、推派本次會議主席提議由羅世宗理事長擔任本會議主席

貳、議程確認，無異議。

參、確認出席人數如下：

1. 貴賓共有 3 位貴賓蒞臨指導。(如長官貴賓簽名)
2. 參加完整培根訓練課程結訓共 23 人。應出席 10 人以上，實到 21 人。(如學員簽到表)
3. 應出席成年居民最少 40 人以上實到 47 人。戶籍在南雅里有 47 人(如社區居名簽名)
4. 實際出席成年居民居住南雅里里民為 47 人。達到法定席人數。
5. 主席宣布會議開始。

肆、主席致詞:(略)

伍、來賓致詞:(略)

陸、南雅農再計畫草案說明：邀請 南雅社區發展協會常務監事 吳雅鈴 擔任簡報，詳如計畫內容。

大家好，首先介紹我自己，我是位返鄉青年，感謝

各位社區居民百忙之中，撥空前來參加會議。

我們社區從 108 年開始參加新北市政府農業局農村再生培根計畫的課程；在 110 年開始參與行政院農業部漁業署的計畫；在 112 年 6 月參與交通部觀光局東北角風管處的社區環境氛圍營造，積極推動社區營造「美化工程」，推廣傳承漁村傳統技藝「編織月桃繩」、試辦山線及海線等各項遊程，期望社區能從傳統漁村轉型成為觀光休閒漁村，增加居民的工作就業機會。

社區擁有豐富的生態及資源，且距離台北不到一個小時的車程，非常適合發展觀光休閒漁業。但因社區的知名度不夠及軟硬體設施不足，所以面臨許多課題。期望藉由四年的培根計畫翻轉社區，解決社區的困境、共融共好，大家一起努力，加油！

柒、提請討論：

議題一：南雅社區農再計畫草案(詳如計畫內容)提請居民會議表決。

表決結果：贊成 43 票，通過農再計畫草案。

議題二：提名擔任本社區農再組織代表並提請居民會議表決。

提名：新北市瑞芳區南雅社區發展協會擔任農再組織代表。

表決結果：贊成 43 票。通過新北市瑞芳區南雅社區發展協會為組織代表。

捌、宣讀會議決議及決議事項(同上)

玖、臨時動議:(無)

壹拾、散會上午 10 時 00 分

