

新北市五股區內岩社區農村再生計畫



申請單位：新北市觀音山長青協會

中華民國 一 一 五 年 三 月 十 日

目 錄

第 1 章 農村社區基本資料.....	1
1-1. 農村社區名稱.....	1
1-2. 申請組織或團體.....	1
1-3. 聯絡人姓名及聯絡方式.....	1
1-4. 社區整合及參與方式.....	1
第 2 章 實施地區現況.....	6
2-1. 社區位置、範圍及面積.....	6
2-2. 人文資源調查.....	7
2-3. 自然環境資源調查.....	13
2-4. 社區生活現況.....	21
第 3 章 農村社區發展願景及課題.....	31
3-1. 社區發展願景.....	31
3-2. 社區發展課題.....	31
第 4 章 整體發展構想.....	35
4-1. 社區整體環境改善.....	35
4-2. 公共設施建設.....	36
4-3. 個別宅院整建.....	36
4-4. 產業活化.....	38
4-5. 文化保存與活用.....	41
4-6. 生態保育.....	41
4-7. 土地分區規劃及配置公共設施構想.....	41
4-8. 其他具發展特色之推動項目.....	43
第 5 章 後續管理維護及財務計畫.....	45
5-1. 管理維護.....	45
5-2. 執行農村再生之組織及分工.....	45
5-3. 社區財務計畫表.....	45
第 6 章 預期效益.....	49
附件.....	55
1. 社區範圍圖。.....	55
2. 社區組織代表之立案證明文件。.....	56
3. 社區完成完整農村再生培根計畫訓練之證明文件及結訓人員結業證明文件影本。.....	57
4. 召開社區居民會議通知。.....	59
5. 社區居民會議之簽到、紀錄等相關資料。.....	60

表 目 錄

表一、組織主要幹部暨聯絡方式.....	01
表二、參與社區農村再生計畫社區組織成員一覽.....	02
表三、社區居民、組織或團體共同討論農村再生紀要表.....	04
表四、社區推動農村再生成果一覽表.....	05
表五、地方信仰中心表列.....	08
表六、社區常民活動一覽表.....	09
表七、月均溫表.....	14
表八、月平均雨量表.....	15
表九、內岩社區產業調查資料一覽表.....	28
表十、公共設施一覽表.....	28
表十一、內岩社區農村再生分工表.....	45
表十二、社區財務計畫表.....	46

圖 目 錄

圖一、農村再生計畫培訓課程集錦.....	03
圖二：內岩社區（觀音里）位置圖.....	06
圖三：內岩社區（觀音里）範圍圖.....	07
圖四、觀音山十八連峰.....	10
圖五、凌雲寺文化元素.....	11
圖六、凌雲禪寺文化元素.....	12
圖七、硬漢嶺文化元素.....	12
圖八：社區地形圖.....	13
圖九：社區地形圖.....	14
圖十、硬漢嶺風景群.....	16
圖十一、觀音山石牆與石雕技藝.....	17
圖十二、觀音山山區生物多樣性—鳥禽.....	18
圖十三、觀音山山區生物多樣性.....	19
圖十四、觀音山竹筍季饗宴.....	20
圖十五、內岩社區土地利用現況圖.....	21
圖十六、內岩社區土地利用第一區示意圖.....	22
圖十七、內岩社區土地利用第二區示意圖.....	23
圖十八、內岩社區土地利用第三區示意圖.....	24
圖十九、內岩社區土地利用第四區示意圖.....	24
圖二十、內岩社區周遭登山步道.....	27
圖二十一、社區交通圖.....	29
圖二十二、內岩社區空間整體規劃構想圖.....	32
圖二十三、其他具發展特色之推動項目.....	44

第 1 章 農村社區基本資料

1-1. 農村社區名稱

新北市五股區內岩社區

1-2. 申請組織或團體

新北市觀音山長青協會

1-3. 聯絡人姓名及聯絡方式

表一、組織主要幹部暨聯絡方式

姓名	職稱	電話	地址	email
陳健營	理事長	0926013319	新北市蘆洲區民生街 111 號 2 樓	
楊海塗	總幹事	0920593958	新北市五股區凌雲路 三段 112 號	beyou39@yahoo.com.tw

1-4. 社區整合及參與方式

一、參與社區組織或團體

內岩社區位於五股區觀音里，緊鄰台北都會區，卻完整保持農村的質樸勤奮特色，於112年接受水土保持局培根課程啟發，完成關懷班課程。居民在接受課程引導啟發後，透過熱烈討論，決定以社區最古老的寺廟，創建於清乾隆4年（1739年）的凌雲寺所在地，地方慣稱為「內岩」為社區之名，於113年就以「內岩社區」接受水土保持局培根進階班與核心班課程指導，課程中由新北市農業旅遊發展協會密切支援配合，同時社區核心幹部接受再生專員班教育。整體社區居民對農村再生有基本認識，了解社區家園事務需要社區居民共同參與，透過學

習與討論，深入檢視真正的在地需求。114年更進一步擴大社區參與人數，由輔導團隊開辦再生班課程，參與人數四十餘人，民眾對農村再生的認識更清楚，對農村再生的需求更殷切，再者本社區位於林口台地保護區內，受限箝制發展已逾六十年，農村再生的啟動為內岩社區的發展帶來曙光。有鑑於此，新北市觀音山長青協會，積極整合社區內各項意見，提出內岩社區農村再生計畫書草案，期望社區整體生產環境與居住環境獲得實質全面改善，落實農村再生的執行，使內岩社區重獲新生！

表二、參與社區農村再生計畫社區組織成員一覽

社區組織	負責人	職稱	設立宗旨	聯絡地址
新北市五股區農業旅遊發展協會	林陳素梅	理事長	推動及執行社區發展相關事務	新北市五股區成泰路三段543巷69號
凌雲寺管理委員會	陳金財	主任委員	提供場地，協助推動	新北市五股區凌雲路三段57號
新北市五股區觀音社區發展協會	林永峰	理事長	照顧老人，服務居家	新北市五股區凌雲路三段17-2號
青年志工	楊哲維	隊長	配合社區推動各項公共事務提供人力支援	新北市五股區凌雲路三段112號
媽媽教室	褚阿美	執行長	活絡社區，風味餐烹飪，遊客接待	新北市五股區凌雲路三段39-2號
	易碧鳳	副執行長		
長壽俱樂部	李國榮	隊長	促使老人活動健康，老有所終	新北市五股區凌雲路三段104號
	陳鐘泰	副隊長		
環保志工隊	陳雋仁	隊長	維護社區環境整潔，美化環境	新北市五股區凌雲路三段田埔巷3號
	陳暉中	副隊長		
導覽解說隊	張文祥	隊長	介紹社區景點與願景，讓遊客緬懷社區	新北市五股區五福路129號11樓
	楊蜀台	副隊長		

二、社區整合方式

內岩社區訂期每月月初聚會，共同檢討社區農村再生推展業務會議，並召開農村再生說明會討論決議未來實工作內容與優先實作順序。本計畫內容之整合乃透過不斷與社區居民訪談、居民共同討論彙整，總計經過 10 次訪談或會議討論，討論議題包含整合未來發展方向、解決既有問題、如何引動更多人參與、排定優先施作順序、撰擬農村再生計畫內容等。整合過程如下：

- 1、居民訪談與討論：為能了解居民的生活與未來發展需求，爰深入社區對居民進行訪談，歷經多次討論，確實聽取居民對本計畫的期許與心聲。
- 2、召開座談會：整合共識的過程中，多次召開社區居民座談會，以收納居民意見。
- 3、凝聚社區願景共識會議：為了解居民的想法，不斷進行溝通協調，進而凝聚共識，並透過圖面勾繪願景與討論工作內容。

為能在農村再生計畫擬訂的過程中，確實讓社區居民參與其中，社區除了召集協會成員以及地方意見領袖參與討論外，亦邀請社區組織與團體（如農旅協會、凌雲寺管委會等）參與討論，以落實居民參與、居民規劃的精神。內岩社區所屬主要幹部成員與組織之間合作與配合，充分擾動並帶動居民參與。且透過培根計畫課程之討論與參與，亦對社區共識之凝聚產生莫大的幫助，居民因此討論熱絡，彼此激盪，因而提出許多寶貴意見。

此外，協會與其他社區單位團體如農旅協會、凌雲寺管理委員會建立深厚的夥伴關係。只要是社區內有活動、需要協助時，社區內之相關地方團體便會協助幫忙。

表三、社區居民、組織或團體共同討論農村再生紀要表

會議名稱	時間	參與人員	人數	討論內容摘要
關懷班課程	112.08.22	培根學員	62	討論推動農村再生計畫之執行權責
進階班課程	113.03.06	培根學員	35	如何優先提報社區施作架構
進階班課程	113.03.13	培根學員	32	討論未來社區之執行計畫
會員大會	113.03.23	發展協會會員	102	討論產業活化與未來社區產業之推動方向
核心班課程	113.09.25	培根學員	38	討論農村再生未來施作之優先順序
核心班課程	113.10.22	培根學員	35	核心班討論社區公約之內容及優先順序規劃
核心班課程	113.11.19	培根學員	36	由領輔導老師帶領學員實地現勘社區環境
理監事會	114.01.17	發展協會會員	25	討論未來農村再生施作之目標與重點性
再生班課程	114.02.14	培根學員	31	與規劃設計團隊討論社區農村再生計畫之未來願景與發展方向
再生班課程	114.02.21	培根學員	30	再生班討論農村再生計畫之撰寫
理監事會	115.1.15	發展協會會員	23	討論農村再生計畫之內容與提案單位

三、目前推動農村再生相關成果

表四、社區推動農村再生成果一覽表

人力培訓計畫			
年度	主辦單位	計畫名稱	結業人數
112	行政院農業委員會 水土保持局	農村再生培根計畫- 關懷班	35 人
113	行政院農業委員會 水土保持局	農村再生培根計畫- 進階班	34 人
113	行政院農業委員會 水土保持局	農村再生培根計畫- 核心班	32 人
114	行政院農業委員會 水土保持局	農村再生培根計畫- 再生班	35 人



圖一、農村再生計畫培訓課程集錦

第 2 章 實施地區現況

2-1. 社區位置、範圍及面積

內岩社區行政區域位於新北市五股區北邊村落-觀音里(如下圖)，內岩社區與觀音里之行政區域重疊，北鄰新北市八里區，東臨集賢里，西臨五龍里，南臨成泰里，聚落分散於主要道路凌雲路、中直路，總面積約138公頃。



圖二：內岩社區（觀音里）位置圖



圖三：內岩社區（觀音里）範圍圖

2-2. 人文資源調查

一、人口







內政部2022年統計數據，內岩社區共有519戶，人口總數1,378人，近年來年輕人口不斷流失至都市發展，每年均呈負成長趨勢，人口外流趨勢明顯，過去十年人口成長率為負15.04%，同時社區趨向老年化，所以本社區致力於參與農村再生，希望能留住流失的青年人口。


二、信仰

社區居民祖先在清朝時自福建渡海來台開墾，以陳姓、林

姓家族居多，土地公福德正神為社區一般的民間信仰。三安宮供奉的輔順將軍是陳姓家族的護持的宗廟。另外由謝見賢創立於1739年的凌雲寺，供奉南海觀世音佛祖，是五股區歷史最悠久的古寺，也是地方的信仰中心。凌雲禪寺供奉千手千眼觀世音菩薩，是日治時期佛教四大門派之一。

表五、地方信仰中心表列

	
<p>觀音坑口開基福德</p>	<p>凌雲寺茄冬樹土地公</p>
	
<p>田子埔福德祠</p>	<p>直坑楓香福德祠</p>
	
<p>山安宮</p>	<p>凌雲寺</p>



三、社區特色活動

社區早期廟會有歌仔戲、布袋戲等，隨著時代的變遷，廟會僅剩演出一天的歌仔戲或布袋戲，隨著觀光局北觀處的設立，配合五股區農業旅遊發展協會辦理觀音觀鷹活動、觀音山竹筍季行銷推廣活動、觀音山出火號跨年活動等，協助社區產業推廣，增加社區曝光度。

表六、社區常民活動一覽表

國曆	1月	2月	3月	4月	5月	6月
傳統		春節		清明		端午
宗教	凌雲寺點光明燈	慶元宵	凌雲寺佃農餐會			
社區			長青餐會活動	觀音觀鷹活動		觀音山竹筍季活動
國曆	7月	8月	9月	10月	11月	12月
傳統			中秋	重陽		
宗教		中元普渡	福隆宮慶土地公生	凌雲寺廟慶山安宮廟慶法會		
社區	食農教育採筍體驗活動	登硬漢嶺賞夜景活動	北觀處登山柚子節	重陽敬老餐會活動		觀音山出火號跨年活動

四、文化景觀

1. 觀音山座落在淡水河西岸，共由十八座連峰組成，主峰標高 616 公尺，形若一尊橫臥的觀音菩薩而得名的觀音山，隨著漢人開發的腳步，它卻有著不同的名字，清代時被稱為：興直山、橫直山、淡水山或八里坌山，清同治十年（1871 年），陳培桂修《淡水廳志》，所列的「淡北內八景」中，就包括「坌嶺吐霧」，可見在十九世紀中末葉，八里坌山仍是這座河口左岸大山的名字。




圖四、觀音山十八連峰

十九世紀末，觀音山之名才逐漸流傳開來，山名的由來有多種說法，最常見的莫過於漢人社會最普遍的「觀形定名」，也就是因其形狀如同躺臥觀音的側臉而得名，由淡水河右岸遙望，山形有如一座斜臥的觀音菩薩，從北投遠眺，則形同觀音朝天觀音山，觀音山因此得名；此外，清初便建有西雲禪寺、凌雲寺…等恭奉觀音菩薩的寺院，善男信女上山就是為了拜觀音，久而久之，山也就以觀音

為名了。

2. 凌雲寺為觀音山歷史最悠久的寺廟，由謝見賢創建於清乾隆4年(西元1739年)，光緒初年，因匪徒潛匿寺廟中，劉銘傳派兵剿平焚毀廟宇，爾後原址重建，稱為凌雲寺，屬於道教。寺廟建築為單殿式，主殿以觀音山石建造，屋瓦為傳統紅瓦片，由觀音山石建造的牆面。前後不對稱的馬背是一特色，左青龍、右白虎、前有罩、後有靠，絕佳的建築地理環境，是地方的信仰中心。



圖五、凌雲寺文化元素

3. 佛教聖地與石觀音群與凌雲寺相鄰的凌雲禪寺，供奉千手千眼觀世音菩薩，在日治時期名列台灣佛教四大門派之一，是當地的信仰重鎮；其周邊還座落著開山院與楞嚴閣等深具佛教文化氣息的特色建築。此外，社區內還保留了日治時期所設置的「臺北西國三十三所石觀音」，這

些石雕佛像分布於山林間，是當地極重要的宗教文化資產。



圖六、凌雲禪寺文化元素

4. 歷史紀念碑與硬漢精神若往登山步道探索，知名地標硬漢嶺上的牌樓刻有「走路要找難路走 挑擔要找重擔挑」的對聯，與山頂的硬漢碑共同象徵著堅毅不怕困難的硬漢精神。而在牛港稜山頂的觀景台旁，則立有「觀音山出火號抗日紀念碑」，訴說著過往先民在此地發起抗日行動的歷史軌跡。附近還有 1972 年空軍「青河七號」演習空難事故的紀念碑與殘骸。

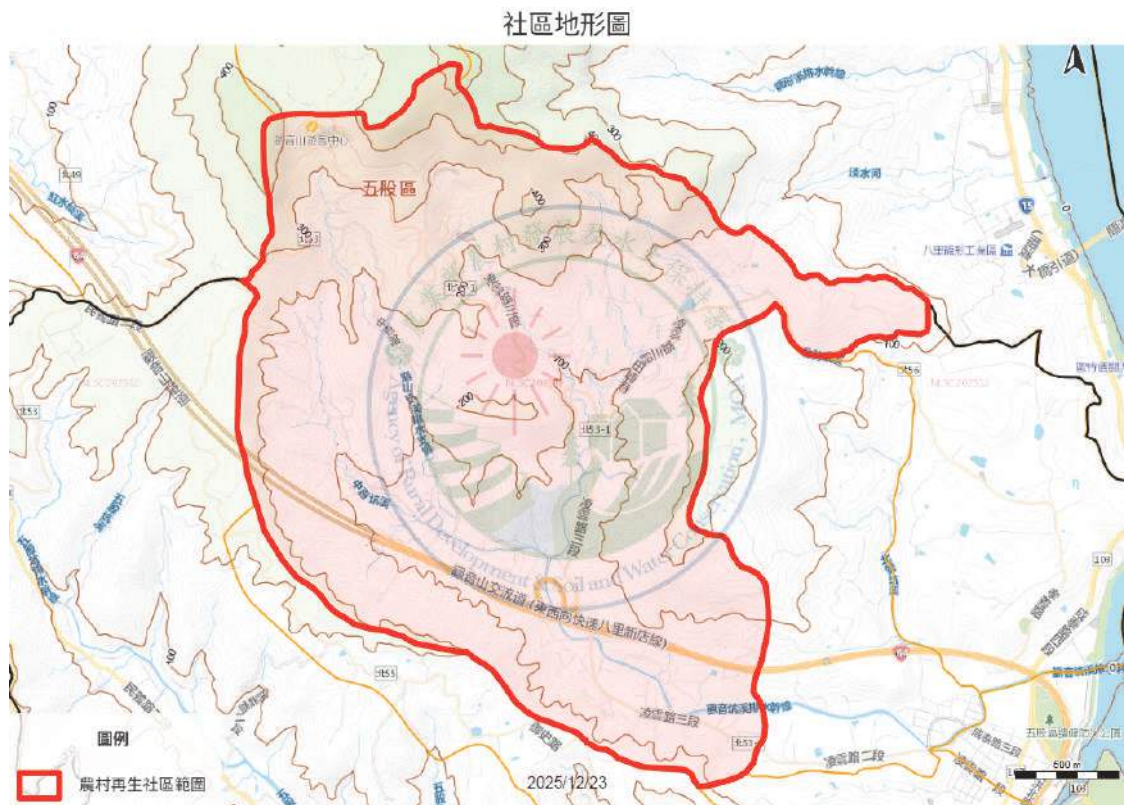


圖七、硬漢嶺文化元素

2-3. 自然環境資源調查

一、地形

觀音里之地形位處台北西北處，觀音坑、中坑、直坑是觀音山的核心區域，高程約從20-400公尺，地勢由南往北高的地形。



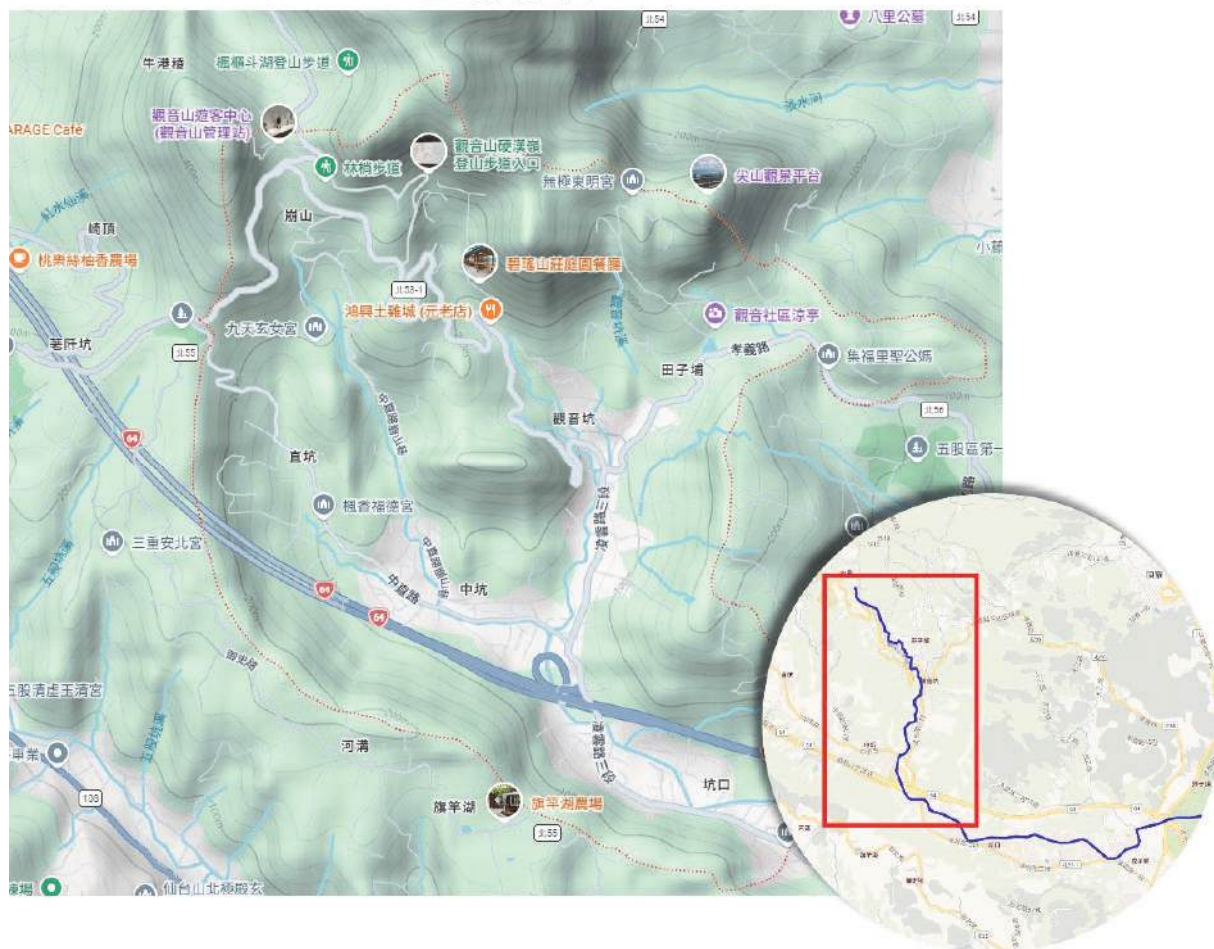
圖八：社區地形圖

二、水文

觀音坑溪（或以中下游地名另稱北勢坑溪），位於台灣北部，是淡水河的一條支流，河長6.2公里，流域面積9.2平方公里，分佈於新北市五股區。其源頭位於觀音山南側的凌雲禪寺附近，標高372公尺，向東南流入台北盆地後，轉向東注入淡水河。觀音坑溪是內岩社區的主要河川，因山勢短淺，上游遇

暴雨，水流湍急，下游平緩，不會造成洪氾。

社區水文分布圖



圖九：社區地形圖

三、氣候

(一)溫度

表七、月均溫表

單位:攝氏

月份	一月	二月	三月	四月	五月	六月	七月	八月	九月	十月	十一月	十二月	平均
降水量	16.1	16.5	18.5	22.0	25.2	27.8	29.7	29.3	27.4	24.2	21.5	17.9	22.9

7-8月白天高溫經常超過35度，1-2月受寒流影響，清晨低溫可能降至10度以下。

(二)降雨

表八、月平均雨量表

單位:毫米

月份	一月	二月	三月	四月	五月	六月	七月	八月	九月	十月	十一月	十二月	平均
降水量	80	100	170	180	235	320	255	310	260	135	85	82	185

社區降雨主要受到夏季的梅雨、颱風及冬季的東北季風影響，60%以上的降雨集中在5-9月，這段期間平地常有短時間午後雷陣雨，但社區雨量卻偏少。

(三)季風或颱風

7-9月是颱風季節，強風對竹筍產業影響很大，強降雨會影響土石崩落，1-2月東北季風，經常陰雨綿綿。

四、景觀(觀光遊憩)

硬漢嶺最初是1960年代國軍憲兵訓練時開闢，隨石階往上爬約200公尺，有「硬漢路」石碑，步道沿途可見茂密闊葉林，右側有大片岩石堆，由於岩石與岩石間的縫隙頗多，因此常有蛇類出沒，遊客要小心。如今，觀音山硬漢嶺已是大台北民眾登山健行賞景的熱門景點，由硬漢嶺步道沿途有弱者俱樂部、奉茶站、觀夕照、賞雲海，硬漢牌樓【走路要找難路走，挑擔要找重擔挑】鼓勵大家要堅毅不怕困難，勇於接受挑戰，這就是硬漢精神，嶺上設有硬漢碑，標高616公尺，這裡可以觀賞大台北360度的無敵景觀，從淡水河出海口、台灣海峽、淡江大橋、淡水捷運站、關渡大橋、圓山飯店、101大樓、新光摩天大樓、新板特區、林口台地，到瞭華燈初上，萬家燈火，千萬夜景，是此生必遊景點。



圖十、硬漢嶺風景群

1. 觀音山的前世今生

四百萬年前，觀音山同屬大屯山系，當時的觀音山、林口台地原本只是古新店溪和古大漢溪海濱一片平坦的沖積平原而已，經過六十、五十、二十萬年前三次的火山爆發堆積，最終於六萬年前造山運動而發生地層下陷，使得台北盆地陷落而

林口台地升高，進而造成大漢溪於石門九十度轉彎，基隆河在瑞芳180度大轉彎於台北匯集成淡水河入海，慢慢演變成今日觀音山風貌。觀音山遭遇三次火山爆發，其熔岩凝固後形成安山岩(俗稱觀音山石)，觀音山石早期多運用於寺廟龍柱及墳墓碑牌，遊客中心矗立的「龍的傳人」便是觀音山石作品，但受到禁採及火化的影響，風光一時的石雕產業正逐漸沒落。



圖十一、觀音山石牆與石雕技藝

2. 觀音觀鷹-鳥類

猛禽和候鳥一樣，遇冬就會往南避冬，常見的有俗稱國慶鳥的灰面鵟鷹及身形較小的赤腹鷹，3-5月北返時台灣墾丁是第一站，彰化八卦山是第二站，觀音山是最後一站，於是觀音山成為北部主要賞鷹點，據台灣猛禽研究會數據，全台曾發現三十餘種猛禽在觀音山都出現過，數量不多但物種多元，主要是過境候鳥，常見的大冠鵟、鳳頭蒼鷹、松雀鷹則是觀音山的留鳥，一般來講大冠鵟體形較大也最常見。觀光局自91年起，每年四月開始舉辦觀音觀鷹活動，推廣生態旅遊活動。除了猛禽，這裡生態資源豐富，常見的鳥類有五色鳥、樹鵲、白頭翁、綠繡眼、紅嘴黑鵝、竹雞、領角鴉等。



圖十二、觀音山山區生物多樣性 - 鳥禽

3. 其他生物種

台北樹蛙、中國樹蟾、貢德氏赤蛙、拉都西式赤蛙、小雨蛙、黑眶蟾蜍等，蝴蝶常見有大鳳蝶、青帶鳳蝶、青斑蝶。蛇類常見的有青竹絲、赤尾青竹絲、龜殼花、錦蛇。



圖十三、觀音山山區生物多樣性

社區海拔從 100 公尺到 600 尺，常見低海拔樹種以相思樹、山黃麻、構樹、茄苳、大葉楠、紅楠、香楠、楓香、槭樹、櫻花、杜英等。

4. 觀音山綠竹筍

五股觀音山位於淡水河及臺灣海峽旁，是一座沉寂的死火山，地形上是由五個坑谷所結合而成，也因為有了優質的火山土壤，環山背海及水份適中的坑谷地形，再加上一流的耕作技術，生產出全省最好吃的綠竹筍。五股觀音山區綠竹筍種植面積約 500 公頃，每年 5—9 月是產季，產出的竹筍除了供應一般市場銷售外，本地餐廳是最大通路，除了一部份自產，其它皆採契約耕作方式取得，所以品質保證新鮮，所有竹筍原料皆由最專業的處理，讓您吃到最細嫩的觀音山綠竹筍；觀音山綠竹筍纖維纖細，口感細緻清甜，可做成沙拉鮮炒煮湯 三杯等料理，是夏季主要蔬菜之一。每年夏季竹筍盛產季節都會推出各種「春筍饗宴」活動，從在地食材連結土地生態之美與農家文化底蘊，結合觀音山人文歌謠，讓在地美聲吹奏創意竹筍農家菜的新樂章。

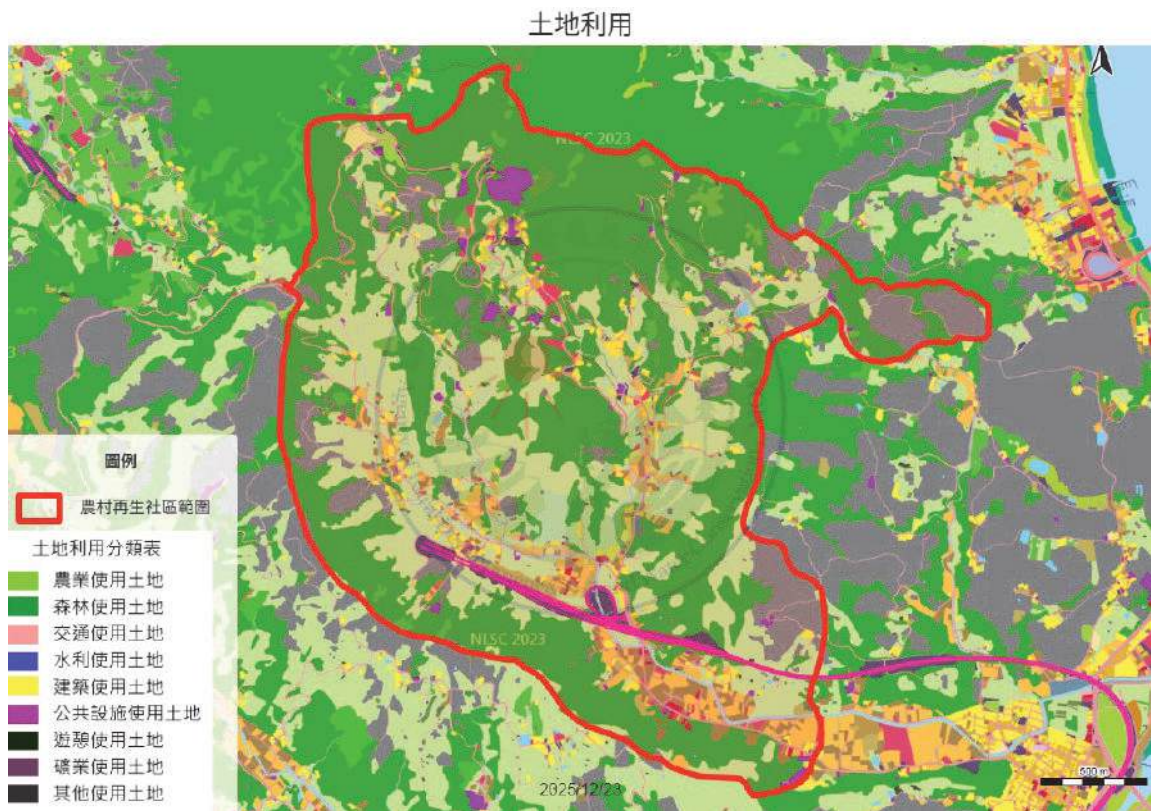


圖十四、觀音山竹筍季饗宴



2-4. 社區生活現況

一、土地利用



圖十五：內岩社區土地利用現況圖

內岩社區農村再生計畫範圍內之土地利用現況係以觀音坑凌雲路、中直路兩側為主要生活聚落區，生活區的後方為生產區，農作物以綠竹筍為主要的經濟作物，現況分為四區。

第一區：凌雲路三段-64號道路觀音山交流道為分界，此區因地勢平緩，早期有稻米、蔬菜的種植，但因隨著社會的演變、人口老化問題，現在居民以凌雲路三段24巷進入為主要居住地。



圖十六、內岩社區土地利用第一區示意圖


第二區：64號道路觀音山交流道-凌雲路三段86號，此區為交流道出入社區重要的起始點，沿途有一家便利商店跟三家一般的雜貨鋪，提供中直路、田埔巷居民及遊客的部分生活便利。(途中經過左側中直路及崩山巷，屬於生活居住、竹筍生產及鐵皮屋的混合區)。沿途兩側有住宅、竹筍生產及鐵皮屋，到了福隆宮，右轉進入田埔巷，可通往八里及孝恩堂。





圖十七、內岩社區土地利用第二區示意圖

第三區:山安宮(福隆山步道)-凌雲禪寺，此區是社區遊憩區，福隆山步道貫穿全區從山安宮-鴻興土雞城、觀音山土雞城、碧瑤山莊庭園餐廳、集滿園，這是本區發展成熟，品質穩定的餐飲空間。凌雲寺(公車總站)、鄉親土雞城、天山鄉土雞城、凌雲禪寺、開山院、楞嚴閣-是社區的核心地帶，餐廳、寺廟、公車、採筍體驗、文史生態導覽、登山步道，未來繼續發展咖啡館、農夫市集小吃、文創館、民宿等。





圖十八、內岩社區土地利用第三區示意圖

第四區：觀音山遊客中心-硬漢嶺步道-這區屬於健行休憩區，北觀處是觀音山國家風景區的管轄單位，設有遊客服務中心，提供停車、茶水、廁所、旅遊資訊、多媒體中心、猛禽生態館及 BOBO 咖啡等服務，園區的龍的傳人石雕，是王秀杞大師的作品，國內最大的石雕作品，是觀音山的地標。



圖十九、內岩社區土地利用第四區示意圖

第五：觀音山目前已建置七條登山步道

1. 福隆山步道〈明村土雞城-凌雲禪寺-40分〉這裡是觀音古道的起點，早期馬路沒開闢前都是由這裡開始登山，全程步道平緩，途中經過多家土雞城及凌雲寺到達凌雲禪寺，可由禪寺後殿左側接硬漢嶺步道，右側接尖山步道。

2. 硬漢嶺步道〈凌雲禪寺-硬漢嶺-40分〉一般民眾登硬漢嶺多數會由此登山，完善的石階步道，登山健行老少咸宜。

3. 尖山步道〈凌雲禪寺-尖山-50分〉尖山是觀音山群峰的第一座山，所以視野景觀極佳，但此一步道坡度較陡，老弱婦孺不建議，路口位於凌雲禪寺後殿右側，走20分鐘後到達休息涼亭〈左側直登硬漢嶺，右側步道可登鷹仔山或稱凌雲山〉再往前5分鐘遇叉路〈左側直登硬漢嶺但有一處峭壁約70度須攀繩難度高，沿途景色優美，直走經北橫土路登硬漢嶺，全程60分鐘，大部份是土路及坑谷，樹蔭濃密，下午4點後進入應備手電筒〉右側往下走，上上下下經過幾座小山峰後到達占山，此步道難度高，老弱婦孺不建議。

4. 風櫃斗步道〈觀音山遊客中心-硬漢嶺-40分〉此步道入口位於觀音山遊客中心右後方，途經小吃店及民宅後約15分鐘接硬漢嶺步道，再往前15分鐘到達硬漢嶺。

5. 牛港稜步道〈觀音山遊客中心-牛港稜山-20分〉若不想走太遠的路，此步道是最佳選擇，路程短但有點陡，到達山頂有休憩涼亭及觀音山出火號抗日紀念碑，眺望大台北盆地，再往前走約5分鐘到達觀景台，此處視野極佳，可眺望台北港、八仙樂園、十三行博物館、淡水出海口、漁人碼頭等景點。

6. 牛寮埔步道〈八里無極宮-硬漢嶺-40分〉觀音山分屬五股及八里，此步道是唯一由八里登硬漢嶺的步道，由於交通

不便及入口不明顯，所以登山民眾較少，反而是由硬漢嶺下山通往八里渡船頭較多，沿途有完善的石階步道，因有 1300 階梯，一般稱此步道為〈仟參階〉。

7. 林梢步道(遊客中心-開山院) 林梢步道位於觀音山遊客中心停車場旁，總長約 800 公尺，分為兩小段，全線以鋼構棧橋構築，穿梭於樹梢之中，平緩好走，串聯觀音山生態園區與凌雲禪寺，林梢步道是觀音山眾多山徑中最親民的一處，是條全齡適宜的景觀步道。林梢步道第一段緊鄰遊客中心停車場，地勢較高，長達 400 公尺的無障礙步道，曲橋的設計得以讓步道巧妙地林間穿梭，沿途設有橢圓形平臺、涼亭休憩處。第二段步道位於地勢較低的林內，需先行走下二層樓高的鏡面階梯，至綠樹成蔭的林間棧道，沿途所見，青翠欲滴。



圖二十、內岩社區周遭登山步道

二、產業型態

社區產業以綠竹筍為大宗，居民種植少量的瓜果蔬菜一起銷售，民國70-80年間，隨著經濟快速發展，土雞城大量設立，生意興隆，竹筍不夠賣，但隨著周休二日的實施及工廠西進的外移，土雞城數量隨之減少，這也讓綠竹筍的銷售又回到市場，但從民國100年左右開始，筍農年邁，年輕一輩於台北就業機會多，當農夫又很辛苦，所以都不願承接，竟而轉蓋鐵皮屋出租，這是觀音山竹筍產業最深層的危機，如何提高產業價值，讓年輕人願意回來，結合觀音山的休閒產業及餐廳業者，以契作方式，減輕筍農銷售壓力，增加耕種意願。

表九、內岩社區產業調查資料一覽表

產業別	事業種類	事業名稱	家數
一級	農產	綠竹筍 花卉	53
二級	工廠	食品製造 金屬製造 建材製造 建材製造 木材製造	150
三級	商品買賣業	土雞城餐廳 咖啡廳 超商 便利店	12

三、公共設施

社區目前唯一的公共設施只有新北市五股區觀音里民活動中心，這是新北市市民都可以使用，提供宴會等大型活動舉辦，並不是社區專屬，主要的公共設施以宮廟最多。

表十、公共設施一覽表

類型	項目	名稱
文化設施	社區活動中心， 宗教廟宇	新北市五股區觀音里民活動中心， 凌雲寺，凌雲禪寺，山安宮 福隆宮，中坑福德宮，坑口福德宮， 田子埔福德宮
遊憩設施	旅遊服務	觀音山遊客中心

四、交通運輸

內岩社區是以凌雲路為主要對外聯絡道路，98年台64線東西向快速道路通車，設有觀音山交流道，成為社區最重要的交通主動脈，往南可以連接國道1號、台65，往東連接國道3號，往西可以接台61線道，不論是社區居民或是遊客出入都甚為方便。



圖二十一、社區交通圖

五、住宅使用

內岩社區住宅分布於凌雲路、中直路、崩山巷、田埔巷，因林口保護區限建關係，房屋普遍於老舊，大多超過50年以上的磚造鋼筋混泥土，唯獨有一間土牆房超過百年，現在鐵皮屋比一般住宅還多，社區因位於山區坑谷，分佈散落於7個聚落，內岩、田子埔、楓下、林厝、24巷、直坑、崩山。

六、災害

社區位處觀音山，是一座休眠火山及古新店溪出海口，觀音坑溪川流整區，下游以古新店溪沖刷的礫石為主，結構較為鬆散，凌雲禪寺後方曾因地震碎屑岩崩落，幸無人傷亡。

第3章 農村社區發展願景及課題

3-1. 社區發展願景

內岩社區位處觀音山風景區內，硬漢嶺是全區最高點，嶺上360度的風景，不論是白天的自然景觀，或是晚上的萬家燈火，千萬級景致是吸引遊客朝聖的主要原因；凌雲禪寺是日治時期台灣佛教四大門派之一，恭奉【具足千手千眼觀世音菩薩】是東南亞最大室內佛像；創建於1739年的凌雲寺則是五股歷史最悠久的寺廟；每年4-5月，猛禽(老鷹)北返最後一站，觀音觀鷹成為北台灣賞猛禽最重要的生態盛會，賞鷹人士有「南墾丁、中八卦、北觀音」之稱。觀音山綠竹筍是每年社區最重要的農產品，因火山地質及古新店溪出海口的沙質壤土，竹筍纖維細緻，口感鮮甜，高纖維富含微量元素，熱量低，是夏季清爽健康的蔬菜，筍農透過自賣、農會拍賣場銷售或直接契作給餐廳(土雞城)成為社區居民重要經濟收入。因此社區夥伴經討論後決定以【鷹揚。筍香。觀音山】做為內岩社區發展願景。



為達成社區願景目標，社區必須就社區整體發展所需，思考在空間區位上作主題或功能上的劃分及相關串聯或路線的規劃，以利有秩序、有效率及合宜的生活環境，經社區多次共同研商討論後，提出社區空間整體規劃之構想圖如下圖：



圖二十二、內岩社區空間整體規劃構想圖

3-2. 社區發展課題

課題一(優勢)：社區位於觀音山風景區內，日治時期便列為大屯國立公園內，民國八十年成立省屬觀音山風景區管理所，九十一年改制為北觀國家風景區，觀音山行政區域跨屬五

股區及八里區，但進入觀音山登硬漢嶺，大部分遊客是五股(內岩社區)進入，最重要的觀音山遊客中心也設在區內，另外九十八年通車的台64線快速道路，也是社區發展至關重要的交通建設，遊客翻倍成長。進到社區，可以先前往觀音山遊客中心，這裡提供完整的旅遊資訊，並設由猛禽生態館、觀音山多媒體中心，提供觀音山及北海岸的旅遊影片介紹，並由五股區農業旅遊發展協會的志工講述(觀音山的故事)，由此可以順著風櫃斗湖步道接硬漢嶺步道到達硬漢嶺，白天，近360度的視野景觀，是世界級別的地質景觀奇蹟，晚上隨著時間，大台北盆地的萬家燈火，絕對是讓大家驚嘆的千萬夜景。

觀音山在日治時期更是台灣佛教發展的重鎮，1739年創立的凌雲寺，1909年創立的凌雲禪寺是當時佛教的四大門派之一，恭奉的主神(具足千手千眼觀世音菩薩)是東南亞最大的室內佛像，另外日治時期設置的臺北西國三十三所石觀音是社區最重要的文化資產，而大冠鷲(猛禽)是社區生態的指標。

對策:社區有如此豐沛的資源，有夜景景觀及自然生態、登山步道、宗教文化、地方人文特色等，可以辦理登山賞夜景及揸水體驗活動、臺北西國三十三石觀音心靈探索之旅，觀音觀鷹活動等，結合竹筍大餐品嚐、小農蔬果銷售，促進地方產業發展，增加社區居民之經濟收益及工作機會。

課題二(優勢):社區主要的農作物是綠竹筍，全台知名，纖維細緻，脆甜爽口，熱量低，富含多種礦物質及微量元素，是夏季重要的蔬菜。

對策:協助改善耕種環境及技術，開闢搬運道，增設蓄水池及配置灌溉水線，病蟲害防治課程及朝向無毒耕作，提高產量及銷售通路，增加年輕人回農的可能。

課題三(劣勢):缺乏產業整合行銷規劃，銷售管道以自售、農會拍賣場及餐廳契作為主，自售一價錢較高但時間長，要耕種、採收及銷售，辛苦，這是年輕人望之卻步的地方，交貨拍賣場-簡單，但價錢低，餐廳契作-本地餐廳由30年前極盛時期30家，現在剩5家，務農辛苦，導致筍園趨勢上持續減少，這是社區竹筍產業的危機。

對策:

- (一)建立【**觀音山綠竹筍**】的品牌認證，如包裝盒、提袋、銷售人員的制服、帽子，增加識別度。
- (二)建立網路銷售平台，增加宅配的銷售管道。
- (三)產量過剩時，製作真空包、脆筍、筍乾以調節市場。
- (四)辦理觀音山竹筍季活動，結合自然景觀，文化歷史，產業生態等，吸引遊客進入社區，創造經濟活動。
- (五)辦理食農教育採筍體驗活動，讓民眾深入認識竹筍生態及筍農的辛苦。

課題四(劣勢):主要道路-凌雲路沿線各巷口招牌雜亂，旅遊景點動線缺乏導引，鐵皮屋影響景觀美感。

對策:

- (一)以凌雲路為生活廊道之景觀為改善主軸，在64線交流道交會口邊坡上進行景觀綠美化及入口意象。
- (二)各巷口招牌統一建置，改善入口景觀及綠美化。
- (三)沿途水泥駁坎結合社區意象美化牆面，彩繪或以綠色植物攀爬，覆蓋水泥面，改善景觀美感。
- (四)針對窳陋空間或具備人文故事點「老郵差的家」進行環境改善。

第 4 章 整體發展構想

4-1. 社區整體環境改善

台灣的農民一直以來都只顧著農作，為了養家活口辛苦一整年只希望農作物能夠有好收成賣個好價錢讓兒女受好教育，再者因為農民普遍教育水平不高，對於社區環境及居住環境就不是那麼重視，每次看到日本農村的優美景色再回頭看看我們的農村社區，每回都不盡要問，難道社區居住環境一定就要是雜亂嗎？農民的回應是（農村不就是要這樣子才像農村）近年來隨著培根課程、社區參訪及社區美學課程的開辦讓社區居民重新檢視社區環境，希望透過以下工程來改善整體環境及景觀：

- 一、社區設施減量工程，閒置及窳陋空間進行綠美化之改造。
- 二、社區意象及裝置藝術建置。
- 三、路口招牌統一建置改善。
- 四、社區道路護欄改善計畫。
- 五、景觀道路沿線綠美化。
- 六、凌雲路設立休息站(結合農特產銷售)，提供觀光、休閒、休息之功能。
- 七、特色景點

(一)老芋啊(郵差)的故居，結合創作歌手阿家的歌曲，進行環境改造，營造成為社區自行車道沿途的休息站及特色景點。

(二)結合楓下福隆宮土地公廟及旁邊的雜貨店鋪，形成一處具特色的人文景點。

八、其他規畫原則

(一)農村家戶配合周邊巷道生活環境空間改造。

(二)材料的應用以社區的石材、竹子、木頭等環保材質為原則。

(三)種植的花草樹木以具備代表性及象徵意義者。

(四)裝置藝術及空間規劃要符合農村文化，去水泥化為原則。

4-2. 公共設施建設

地球暖化氣候變遷，如何因應未來澇旱兩極的氣候嚴苛考驗，是社區目前刻不容緩要優先處理的問題，普遍大量建置各個大大小小埤塘，使社區筍園能獲致蓄水、灌溉、防洪的基礎建設利基，將成為內岩社區未來社區產業建設的第一要務！在此建設前提下，進一步規劃以下公共設施建設：

一、蓄水池整建及周邊環境改善。

二、水資源保護及蓄水塔建置。

三、灌溉管線配置。

四、公共停車場設置。

(一)凌雲寺周邊餐廳業者及登山客車輛停滿，造成公車及社區居民出入不方便，應增建停車空間，改善車輛亂停現象。

五、社區入口意象建置。

六、公共區域小型太陽能發電系統。

七、社區多功能活動中心建置（共餐、會議、課程等）

（一）以里民活動中心或凌雲寺現有空間建置為老人活動中心，提供長者唱歌、下棋、泡茶、跳舞、健康課程。

（二）啟動綠色照顧計畫，讓社區居民及長者得到更好的照顧。

八、觀音坑溪自行車道建置計畫。

九、各宮廟信仰中心周邊環境改善。

十、社區導覽系統建置

（一）社區位處觀音山風景區，於交流道及主要路口處設置景點指標導引，並於各景點設置社區旅遊地圖及登山步道圖。

（二）各項導覽解說牌設置。

4-3. 個別宅院整建

林口台地保護區的相關限建規範已實施逾五十年，隨著近年林口新市鎮的蓬勃發展，位處保護區內的內岩社區，在整體區域城鄉發展上面臨了截然不同的挑戰。早期先民所建造的傳統三合院與農舍，隨著歲月更迭已逐漸老舊毀損；然而，基於保護區的法規限制，居民在滿足基本居住需求與法規之間往往面臨兩難。這不僅是單一社區的困境，更是歷史背景下地區發展所面臨的共業。

鄉親們深知，要突破現有的發展瓶頸，單靠社區自身的力

量十分有限。如今，透過政府推動『農村再生計畫』的契機，社區看見了轉型與重生的曙光。

儘管社區內的居住現況受限於法規，但這片土地上仍蘊藏著許多極具文化保存價值的歷史資產。因此，本計畫特別期盼能藉由相關經費的挹注與專家資源的導入，優先針對具代表性的歷史建物進行保存，如：(一)凌雲寺旁百年石屋的主體門面整修；(二)老郵差的家與周邊環境改善。期盼透過公私協力與具體行動，將內岩社區珍貴的人文歷史底蘊代代傳承下去。

4-4. 產業活化

一、改善農業生產環境

1. 精準的母竹疏伐:綠竹筍是靠地下莖萌發，為了維持地力與通風，每叢竹子不宜過密，每叢維持2-3組母竹(包括1年生、2年生、3年生各一支)，第四年老竹生產力降低，必須有計畫地汰弱留強，以保持生產力。
2. 碎竹機應用與循環肥料(改善土質)-現地碎竹:以往筍農都以燃燒老竹，現在改用碎竹機碎成粉後直接鋪回筍園，可以抑制雜草、保持土壤濕潤，腐爛後成為天然有機肥，能改善土壤結構，增加孔隙度，讓筍牙更容易生長。
3. 合理化施肥:精準施肥，避免過度施用氮肥導致口感變差。
4. 增設蓄水池及蓄水設施:綠竹筍極不耐旱，缺水影響產量，要建立灌溉系統，確保在乾旱季節(7-8月)有

穩定水分，產量可以比無灌溉增加一倍以上。

5. 降低種植密度以求品質-通風與日照，讓竹筍品質更好，減少病蟲害。
6. 增設搬運道來改善竹筍生產環境:社區筍園坡度平均都較峭適度的開闢搬運道，搬運有機肥料及採收載送方便，增加年輕人回農意願。
7. 針對社區筍農辦理無毒農業栽種技術培訓課程，並給予認證。

二、產業加工

觀音山綠竹筍的產業活化，已從單純的「一級生產」導入「二級加工」再進入「三級旅遊餐飲與體驗經濟」的六級產業。前主要透過以下四個面向來注入生命力：

1. 真空包的製作-紓解盛產期爆量的竹筍：真空包裝熟筍：觀音山綠竹筍因貼近市場，6月大筍銷售沒問題，但盛產過量時可以透過真空包解決此一問題，另外9月秋筍期因為消費者吃多了，會產生滯銷，真空包裝後低溫保存，讓原本地產地消的季節性農產，可以銷售到全台超市，解決產季過剩的問題。
2. 多元加工品：除了鮮筍，下筍製作筍干、醬筍、筍茸及脆筍，增加產品的經濟效益，讓非產季期間也能持續獲利。

三、食農教育體驗活動及在地消費

1. 觀音山農特產中心設置:運用凌雲寺停車場周邊設立，此處是社區最核心處，寺廟、登山口、公車總站、餐廳、咖啡廳等，人潮聚集，結合休閒步道及綠竹筍生態教育園區，可以創造無限商機。

2. 凌雲路沿途設置假日農夫市集，吸引登山遊客方便購買農產品，（中直路口、凌雲寺入口）兩處。
3. 由觀音山休閒旅遊網，協助筍農建立網路行銷通路。
4. 辦理觀音山竹筍季活動，結合觀光旅遊、人文生態導覽行銷綠竹筍。
5. 於6-8月暑假期間，辦理食農教育採筍親子體驗活動，結合社區文史導覽，品嚐竹筍大餐，大幅提高產品的附加價值。讓民眾深入認識竹筍生態。
6. 完成社區(觀音山綠竹筍)履歷包裝識別，運用包裝袋、提袋、包裝盒、製服、帽子、識別標籤，不論是宅配或市場自售，讓消費者可以清楚辨別(觀音山綠竹筍)

四、品牌塑造與數位行銷

1. 觀音山綠竹筍季：每年固定舉辦「觀音山綠竹筍季」結合觀音山的宗教文史、自然景觀生態及美食，多元行銷，創造經濟收益。
2. 青年農民返鄉：透過「青農聯誼會」，輔導二代接手，引入電商平台銷售、IG 網美景點經營等數位行銷手段，增加與民眾的互動，同時透過實體場域與虛擬社群媒體的整合與宣傳，改變農業「老舊」的印象。

五、產業的活化

1. 農作技術的提升相關課程。
2. 研習參訪活動。
3. 電子商務銷售平台建置。

4. 社群數位媒體行銷宣傳。
5. 各項特色小吃開發。
6. 特色竹筍主題餐廳輔導提升。
7. 觀音山綠竹筍生態展示館建置。
8. 綠竹筍生態體驗區建置。
9. 相關休閒農場輔導建置或協助轉型。

4-5. 文化保存與活用

- 一、凌雲寺創立於 1739 年，以觀音山石建造，前後不對稱的馬背，很具有特色，是五股歷史最悠久的古寺，針對周邊環境整體規劃，為社區創造具有吸引力的景點。
- 二、運用各宮廟辦理社區特色活動。
- 三、將凌雲寺廟埕，結合活動中心，規劃具備宗教人文及社區歷史文化傳承教育之功能的場域。
- 四、訓練社區文化志工及培訓導覽解說員。
- 五、持續進行社區文史及生態資源調查。

4-6. 生態保育

全球氣候暖化已嚴重衝擊人類生命永續，如何在農村建設的實施中，嚴謹考量、規劃環境生態的維護永生，是內岩社區訂定再生計畫時最重要的主軸，因此除了硬體基礎建設，對人文、生態的認知教育，更是迫切需求。再者「家戶廢水淨化分離設施」與「雨水回收系統」的建置，都是內岩社區基礎建設不可或缺的部份。

- 一、針對上述需求再細分以下項目：

1. 對生態環境友善的相關課程
2. 導覽解說員培訓
3. 環保志工培訓
4. 家戶污水排放系統建置
5. 雨水回收系統
6. 生態環境解說牌建置
7. 家戶太陽能發電系統建置

二、配合政府劃定，凌雲禪寺以上區域為國有林地，生態資源及林相豐沛，常見的鳥類有大冠鷲、樹鵲、五色鳥、白頭翁、紅嘴黑鶉等，低海拔常見的樹木有茄苳、相思樹、大葉楠樹、紅楠、香楠、山黃麻、白匏子、構樹、九芎、等，蛇類有赤尾青竹絲、眼鏡蛇、龜殼花及雨傘節，其他常見的動物昆蟲有貢德氏赤蛙、拉都西氏赤蛙、黑框蟾蜍、竹雞、螢火蟲等。

三、由志工針對四季的不同，進行生態資源調查，成立生態教室，結合觀音山遊客中心的生態猛禽館，協助社區進行環境保育與長期觀察監測之工作。

四、成立內岩社區導覽志工隊，於觀音山遊客中心、林梢步道，辦理生態導覽解說服務，傳遞生態保育、愛護山林的觀念。以上透過生產環境設施改善或栽種實務課程的提昇，讓社區居民確實感受農村再生所謂生活、生產、生態「三生有幸」的核心價值，是真實全面的徹底提升、改善其實際利益，人人均因農村再生的實施，直接或間接獲利，絕非政策空談！

4-7. 土地分區規劃及配置公共設施構想

為因應本社區整體發展規劃，配合各項公共社區之配置，以利土地合理的利用與管理，本社區有依農村再生發展區規劃原則，劃設農村再生發展區之需求，以符合社區發展需求為前提，並為維持本社區農村生活、農業生產、農地生態等典型農村型態之風貌，以維持其各自區域之完整性。

社區居民透過多次會議討論，清楚認識社區各項優劣勢及未來的各項社區議題。在研擬本項計畫時，將社區營造建設範圍分為兩大域，並訂定發展建設方向，以行政範圍概分為：

- (一) 第10鄰-13鄰區，從福隆宮(楓下)開始，「福隆山步道-潮音洞-尖山步道」以進入觀音山風景區開始為核心，規劃為登山休閒旅遊及農業體驗區，以內岩綠竹筍生態體驗園區為計畫中心向周邊延伸，公車總站、寺廟、登山步道、美食，成為一個提供遊客放慢步調，體驗農村樂活悠閒環境的優質農村社區。
- (二) 第1-9鄰區，則是社區生活區及農業生產區，位於64號快速道路交流道下的市民活動中心是公共服務區。



4-8. 其他具發展特色之推動項目



圖二十三、其他具發展特色之推動項目

第 5 章 後續管理維護及財務計畫

5-1. 管理維護

- 一、訂定內岩社區公約，建立社區居民共同維護社區各項公共設施之機制。
- 二、邀請社區內公司、企業、相關業者或由鄰近社區居民認養維護管理公共設施。
- 三、公共設施所在地主或鄰近周邊受益業者應負責該設施之管理維護及修護。
- 四、公共活動場域平時由社區環保志工協助管理維護。
- 五、公共設施安全狀況由社區環保志工巡護檢查。
- 六、定期發動社區居民共同打掃公共活動場域。
- 七、訂定收(受)益回饋機制，使社區自力永續運作。

5-2. 執行農村再生之組織及分工

表十一、內岩社區農村再生分工表

職稱	姓名	工作內容
會計組	李依伶	掌管協會出納、營繕、核銷之帳目登記或校對等相關管理內容
產業組	李國榮	負責農產品之加工、包裝及行銷規劃等相關管理內容
採買組	陳曄中	掌管購置協會相關活動、顧工購料之所需物品等相關管理內容
服務聯絡組	陳靜慧	統籌協會慧一召開之聯繫及活動外賓之聯絡、招待等相關管理內容
活動計畫組	林助家	管理活動之規劃、執行、檢討等相關管理內容
維護管理組	陳雋仁	負責社區管轄內之資產維護、器機具保養維護、其他經會議決定有關管理維護事項等相關管理內容
工程監督組	林正盛	社區僱工購料施作監控及負責社區相關工程案件執行

5-3. 社區財務計畫表

表十二、社區財務計畫表

單位：仟元

年度	實施項目	建議執行單位	實施內容	維護管理單位	社區配合經費	社區其他投入資源	優先順序
116	觀音山產業 文創園區 (一期)	農業局	公共停車空間工程、社區農特產中心建置及周邊環境改善工程	本會環保 志工隊	0	人力支援	1
116	社區入口 意象建置	本會	僱工購料-入口意象、巷口招牌改善	本會環保 志工隊	50	人力支援	2
116	產業行銷 活動	本會	觀音山竹筍季- 食農教育行銷 推廣活動	本會	200	人力支援	3
116	產業活化	本會	研習參訪活動	本會	100	人力支援	4
116	社區整體 環境改善	本會	凌雲路裝置藝術 建置	本會	50	人力支援	5
116	產業活化	本會	特色小吃開發	本會	50	人力支援	6
117	觀音山產業 文創園區 (二期)	農業局	園區步道系統建置、水資源保護及蓄水池建置	本會環保 志工隊	0	人力支援	1
117	特色人文 景點建置	本會	郵差的家及周邊環境改善工作	本會環保 志工隊	50	人力支援	2
117	產業行銷	本會	觀音山竹筍季-	本會	200	人力支援	3

	活動		食農教育行銷 推廣活動				
117	產業活化	本會	研習參訪活動	本會	100	人力支援	4
117	產業活化	本會	農產品的包裝設計	本會	100	人力支援	5
117	產業活化	本會	農作技術的提升相關課程	本會	100	人力支援	6
118	觀音山產業 文創園區 (三期)	農業局	園區綠美化工程、 二期停車場設置	本會環保 志工隊	0	人力支援	1
118	社區整體 環境改善	本會	住家庭院植栽綠美 化工程及灌溉管線 配置	本會環保 志工隊	50	人力支援	2
118	產業行銷 活動	本會	觀音山竹筍季- 食農教育行銷 推廣活動	本會	60	人力支援	3
118	生態保育	本會	生態環保相關課程	本會	10	人力支援	4
118	產業活化	本會	網站網拍平台建置	本會	20	人力支援	5
118	生態保育	本會	導覽解說員培訓	本會	10	人力支援	6
118	生態保育	本會	生態環境解說牌 建置	本會環保 志工隊	20	人力支援	7
119	觀音山產業 文創園區 (四期)	農業局	產業搬運道闢建 埤、塘整建及周邊 環境改善	本會環保 志工隊	0	人力支援	1
119	社區整體 環境改善	本會	竹筍生態館建置	本會	100	人力支援	2
119	產業行銷	本會	觀音山竹筍季-	本會	60	人力支援	3

	活動		食農教育行銷 推廣活動				
119	產業活化	本會	各項農產品加工處理	本會	20	人力支援	4
119	公共設施 建設	水保署	公共區域小型 太陽能發電系統	本會	20	人力支援	5
119	生態保育	水保署	家戶污水排放系統 建置	本會環保 志工隊	50	人力支援	6
119	生態保育	水保署	雨水回收系統	本會環保 志工隊	30	人力支援	7

第 6 章 預期效益

透過長時間以來水保署與農業局長官們，以及民間各協力團隊的協助，內岩社區經歷過許多的會議與意見整合。初步彙整了以下居民們所認同的事件記錄彙整：

- (一) 凝聚社區居民對於農村轉型的期望，將培根課程所學，透過實際參與施作社區工程，加強居民對農村再生的認知與信心。
- (二) 提供農村轉型新契機，改善居民居住環境，建構農村新風貌，做為五股區其他農村環境改善的示範區域。
- (三) 營造台灣農村新氣象，塑造內岩社區優質農業生活環境，提供到訪民眾舒適悠閒的農村生活體驗氛圍，同時善用社區內豐富的生態與景觀資源、透過多元行銷方式，吸引更多民眾前來內岩社區探訪。並調整未來社區部分區域發展由第一級的生產單位，轉往休閒產業的向度升級。
- (四) 改善社區居民戶外環境景觀條件，提升改善居民生活品質，同時創造社區整體特色或景觀亮點、加深民眾探索社區的樂趣，創建構樂活居住環境。

我們的下一步，就是努力透過農再計畫，一年一年逐步完成我們公共的目標，更期許自己，在這段進步的過程中，朝著金牌農村的肯定而努力向前，在此，內岩社區也為自己規劃的一個「金牌的未來」，敬邀各界一同為我們加油打氣，給予最有力的支持！

內岩社區農村再生計畫：金牌的未來

一、生產面向

1. 產業活力的展現

優勢農產與多元加工：內岩社區以「觀音山綠竹筍」為核心產業，因火山地質與優良氣候，竹筍纖維細緻、口感鮮甜。為解決盛產期滯銷問題，社區導入二級加工，製作真空包裝熟筍、筍干、醬筍及脆筍，將產季延伸，提升經濟效益。

多元行銷與契作：建立「觀音山綠竹筍」品牌認證（專屬包裝、提袋、制服），並建置電子商務與網路銷售平台，擴展宅配通路。同時與在地土雞城餐廳維持穩定的契作關係，確保農民收益。

2. 產業永續性

循環農業與地力維持：推動「現地碎竹」，將老竹使用碎竹機打碎後鋪回筍園，既能抑制雜草、保持土壤濕潤，腐爛後亦能成為天然有機肥改善土壤結構。

精準施肥與水資源管理：倡導合理化施肥，避免過度使用氮肥影響口感；並計畫增設蓄水池與灌溉管線，因應氣候變遷，確保乾旱季節的產量與品質。

3. 農業教育推廣

食農體驗與節慶行銷：每年定期舉辦「觀音山綠竹筍季」，結合宗教文史與生態美食；暑假期間更辦理「食農教育採筍親子體驗活動」，帶領民眾深入筍園認識綠竹筍生態與農民辛勞。

生態展示與推廣：規劃建置「綠竹筍生態展示館」與體驗區，將農業生產轉型為具備休閒旅遊與體驗經濟的六級

產業。

二、生活面向

1. 生活空間與環境特色營造

減量工程與綠美化：針對閒置與窳陋空間進行綠美化，推動設施減量、去水泥化，並以在地石材、竹木等環保材質建置裝置藝術。

基礎生活設施改善：改善凌雲路等主要道路的巷口招牌，解決雜亂問題；並建置「家戶廢水淨化分離設施」與「雨水回收系統」，提升整體農村衛生與生活品質。

2. 社區組織與參與

高度凝聚的社區力：由「新北市觀音山長青協會」領頭，整合在地資源，包含農業旅遊發展協會、凌雲寺管委會、青年志工、媽媽教室、環保志工隊等共同參與。

由下而上的共識：社區歷經水保局培根計畫的關懷班、進階班、核心班至再生班，透過十餘次會議與實地踏勘，凝聚出強烈的再生共識與行動力。

3. 文化保存與活化

百年古剎與歷史傳承：觀音山擁有創建於 1739 年、五股歷史最悠久的「凌雲寺」，以及日治時期設置的「臺北西國三十三所石觀音」等珍貴文化資產。

歷史建物修復：計畫針對凌雲寺旁的百年石屋以及具人文故事的「老郵差的家」進行主體與周邊環境整修，並培訓在地文化導覽志工，活化農村歷史記憶。

4. 青年參與

青農返鄉與數位轉型：透過「青農聯誼會」輔導農業二代接手，引入電商平台銷售與 IG 網美景點經營等數位行

銷手段，翻轉農業老舊印象，提高青年回流意願。

青年志工隊建置：社區已成立由青年組成的「青年志工隊」，支援社區推動各項公共事務與活動人力。

5. 老人照護

綠色照顧與樂齡生活：善用社區活動中心或凌雲寺空間建置老人活動中心，辦理唱歌、下棋、跳舞及健康課程。

長青陪伴機制：由觀音社區發展協會與長壽俱樂部主導，推動居家服務與「綠色照顧計畫」，提供長者完善的身心陪伴與照護。

三、生態面向

1. 農業生物多樣性的維持

豐富的動植物生態：社區位處觀音山風景區與國有林地，具備大冠鷲、五色鳥、貢德氏赤蛙、多種保育類蝴蝶與螢火蟲等豐富生態指標物種，保留了良好的自然棲地。

2. 生態資源保育

猛禽守護與環境監測：觀音山為北台灣賞猛禽（老鷹北返）最重要的生態重鎮，社區不僅配合辦理「觀音觀鷹」活動，更成立環保志工隊，進行長期的環境保育、巡護與生態資源監測。

3. 教育與特色發展

生態解說與導覽網絡：成立社區導覽志工隊，結合觀音山遊客中心與林梢步道，辦理生態導覽解說服務，並建置生態環境解說牌，傳遞愛護山林的保育觀念。

4. 友善耕作的程度

推動無毒農業：積極辦理無毒農業栽種技術培訓課程，輔導筍農取得認證，透過降低種植密度來增加通風與日

照，從源頭減少病蟲害發生，落實環境友善耕作。

四、未來願景與實踐面向

1. 未來發展規劃

- 核心願景：確立以「鷹揚。筍香。觀音山」為社區發展願景，將賞鷹生態、綠竹筍產業與觀音山景觀完美結合。
- 具體實踐藍圖（116-119 年度）：
 - 空間分區：清楚劃設旅遊服務區、綜合生活區、宗教信仰區、生態體驗區與生產區等，確保農村發展的秩序與效率。
- 四期發展計畫：從建置「觀音山產業文創園區」、入口意象與農產品電商(116 年)，到完成百年石屋修繕、無毒農業推廣(117 年)，再到雨水與污水回收系統、太陽能發電建置(118-119 年)，具備明確的短中長期財務與行動規劃。
- 自主營運機制：訂定內岩社區公約，建立收益回饋與公共設施認養機制，確保計畫執行後社區能自力永續運作。

最後，社區全體以這首 2026 年 3 月 18 日甫揭露的微影片，由社區全體居民與工作人員，齊心設計、規劃、執行，作為社區「過去，現在，未來」的縮影。請見下頁：

<影片連結>



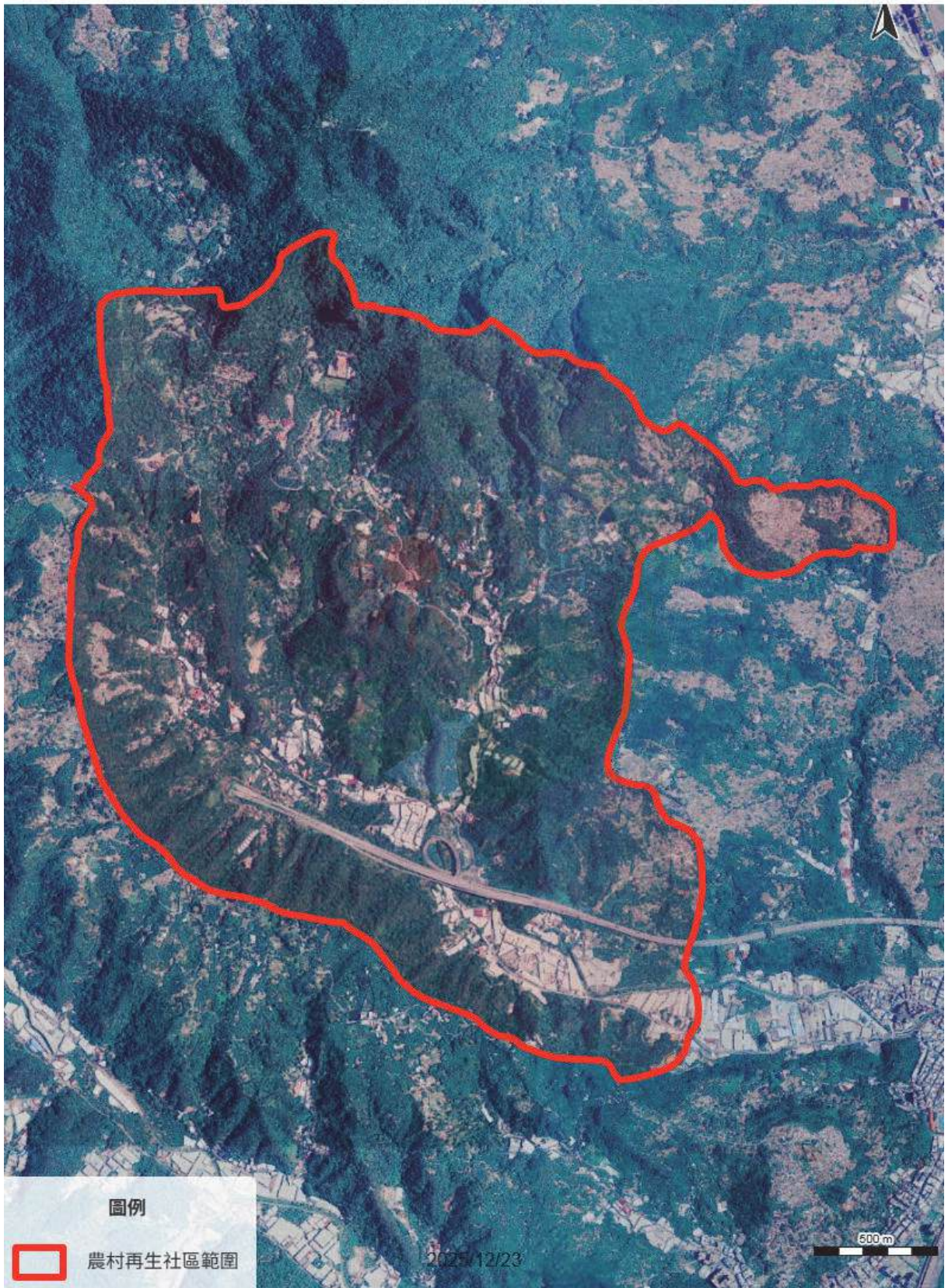
觀音山寶貝 詞曲：A-Ga 編曲：林助家


風輕輕吹 吹過這塊美麗的土地
可愛的筍仔 是土跤的寶貝
人人呵咗 阮嘛用心咧栽培
好食的筍仔雞 就愛參這味
阿嬤的鹹冬瓜
鳥仔自由飛 飛來咱觀音山 找巢做家
樹仔頂有雞油龜咧飛 鷹仔像風吹
黃昏的蟬仔吼咧咧
就親像是塊叫我返的～
觀音山 俗阮來做伴
阮就歡喜來唱歌 啦啦啦～
求平安 拜拜凌雲寺
作伙來爬硬漢嶺
看山看水好心情
奉茶揸水 大愛慈悲
無私貢獻一喙甘甜
心連心 逐家鬥相侷
為著理想來打拼
創造社區好名聲
觀音山 俗阮來做伴
阮就歡喜來唱歌 啦啦啦～
來來來
恁雙跤綴阮走

<https://www.youtube.com/watch?v=0Aw1CF129sk>



附件 1、社區範圍圖





新北市人民團體立案證書

新北府社團補字第1121197665號

新北市觀音山長青協會業已依法組織完
成准予立案此證


計開

團體名稱： 新北市觀音山長青協會

成立日期： 102年10月26日

會址所在地： 新北市蘆洲區得仁里民
生街111號2樓

市長侯友宜



中華民國 112 年 6 月 20 日

附件3、社區完成完整農村再生培根計畫訓練之證明文件
及結訓人員結業證明文件影本

副本

檔號：

保存年限：

新北市政府農業局 函

地址：220242新北市板橋區中山路1段161號22樓

承辦人：陳曉娟

電話：(02)29603456 分機3079

傳真：(02)29670644

電子信箱：AI1202@ntpc.gov.tw



247016

新北市蘆洲區民權路62號9樓

受文者：新北市觀音山長青協會

發文日期：中華民國114年11月11日

發文字號：新北農工字第1142260112號

速別：普通件

密等及解密條件或保密期限：

附件：如說明三

主旨：檢送本市五股區內岩社區參與農村再生培根計畫完成四階段結訓名冊，敬請核發結訓證明，請查照。

說明：

- 一、依財團法人農業工程研究中心114年10月7日心字第1140100371號函辦理。
- 二、參與農業部農村再生培根計畫社區資料：
 - (一)社區名稱：新北市五股區內岩社區。
 - (二)組織名稱：新北市觀音山長青協會。
 - (三)等級/人數：B級/30人。
 - (四)結訓人數：30人。
- 三、隨文檢附新北市五股區內岩社區農村再生培根計畫四階段結訓名冊1份。

正本：農業部農村發展及水土保持署

副本：農業部農村發展及水土保持署臺北分署、財團法人農業工程研究中心、新北市觀音山長青協會



局長 譚錫輝

新北市/五股區/內岩社區

農村再生培根計畫四階段結訓名冊

序號	姓名	年次	身分證字號	序號	姓名	年次	身分證字號
01	**梨	49	*****4560				
02	吳*蕙	51	*****0897				
03	李*穎	54	*****7664				
04	李*菱	55	*****8794				
05	李*治	34	*****7649				
06	李*諒	46	*****3101				
07	林*盛	39	*****8037				
08	林*蓉	58	*****0531				
09	林**梅	41	*****1994				
10	洪*	46	*****3432				
11	張*祥	43	*****5561				
12	張*玲	49	*****1972				
13	陳**鳳	46	*****2415				
14	陳*蕙	26	*****0236				
15	陳*營	44	*****0306				
16	陳**珠	27	*****9554				
17	陳*郎	51	*****2793				
18	陳*仁	46	*****2873				
19	陳*中	62	*****3279				
20	陳**貞	34	*****2999				
21	陳**珠	45	*****5125				
22	陳*慧	46	*****9167				
23	黃*琄	57	*****0291				
24	楊*維	80	*****1368				
25	楊*塗	52	*****2515				
26	楊*益	40	*****5674				
27	葉*秀	49	*****1729				
28	褚*美	40	*****3967				
29	鄭*霞	49	*****7315				
30	賴*瑛	54	*****5992				

社區結訓編號：1141F031 社區級距：B-需 30 人完成四階段培訓

附件 4、召開社區居民會議通知

檔 號：
保存期限：



新北市五股區內岩社區居民會議 開會通知單

受文者：新北市五股區觀音里(內岩社區)全體居民

發文日期：中華民國 115 年 2 月 25 日

發文字號：長青營字第 115022501 號

速別：普通件

密等及解密條件或保密期限：普通

開會事由：召開本會社區居民會議。

開會時間：民國 115 年 3 月 6 日(週 五) 11 時 00 分

開會地點：新北市五股區觀音市民活動中心(五股區凌雲路三段 17-2 號)

主 持 人：居民共同推舉

聯絡人及電話：楊海塗 0920-593958

出席者：全體社區居民。

列席者：新北市五股區公所代表、在地組織或團體、土地所有權人

指導單位：農業部農村發展及水土保持署臺北分署、新北市政府農業局

開會通知公告期間：民國 115 年 2 月 27 日至 3 月 5 日(公告七天)

公告附件：新北市五股區內岩社區農村再生計畫草案。

公告地點：新北市五股區公所、觀音里辦公室

會議目的：

- 一、討論新北市五股區內岩社區農村再生計畫草案內容。
- 二、議決新北市五股區內岩社區農村再生計畫草案。
- 三、推派新北市五股區內岩社區組織代表。

發起人：陳健營

附件 4、社區居民會議之簽到、紀錄等相關資料

新北市五股區內岩社區居民會議

一、開會時間:115 年 03 月 06 日上午 11 點整

二、開會地點:新北市五股區觀音里民活動中心

三、主持人:楊海塗

紀錄:林采蓉

四、出席人員簽名

單位	職稱	姓名
貝爾團法人農業工程研究所	副研究員	張齡方
=	助理研究員	黃慧廷
新北市政府農業局	暫僱僱人員	陳曉娟
=	=	陳佩嫻
新北市議會	市議員	李宇翔
女流委員蘇巧慧	顧問	陳銘璜
市政顧問		鄭亞宏

內岩社區居民會議

1. 應出席之完成完整培根訓練結訓人員(最少人數 15 人)

2. 實際出席完成完整培根訓練結訓人員: 26 人

3. 應出席成年居民(最少人數 60 人)

4. 實際出席成年居民: 62 人

新北市五股區內岩社區居民會議




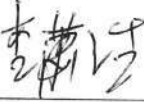


一、開會時間:115 年 03 月 06 日上午 11 點整

二、開會地點:新北市五股區觀音里民活動中心

三、主持人:楊海塗

紀錄:林采蓉

四、出席人員簽名

序號	出席人員簽名	戶籍地址	連絡電話	出生日期	培根結訓序號
01	陳雪黎 				01
02	吳建葳 				02
03	李翊菱 				04
04	李蕭治 				05
05	李燧諒 				06
06	林正盛 				07

07	林采蓉 林采蓉	五	08
08	林陳素梅 林陳素梅	五	09
09	洪芬 洪芬	五	10
10	張文祥 張文祥	五	11
11	陳易碧鳳 陳易碧鳳	五	13
12	陳宥蓁 陳宥蓁	五	14
13	陳健營 陳健營	五	15
14	陳賴美珠 陳賴美珠	五	16
15	陳貴郎 陳貴郎	五	17

16	陳雋仁 陳雋仁		18
17	陳暉中 陳暉中		19
18	陳蔡速貞 陳蔡速貞		20
19	陳郭麗珠 陳郭麗珠		21
20	陳靜慧 陳靜慧		22
21	黃湏琚 黃湏琚		23
22	楊海塗 楊海塗		25
23	楊進益 楊進益		26
24	葉芹秀 葉芹秀		27

25	褚阿美 褚阿美		28
26	賴慧瑛 賴慧瑛		30
27	黃汪秀蓮 黃汪秀蓮		
28	林嘉宏 林嘉宏		
29	林文煌 林文煌		
30	林元堂 林元堂		
31	陳茂榮 陳茂榮		
32	陳羅金妹 陳羅金妹		
33	楊明華 楊明華		

34	楊玉芹 楊玉芹			
35	蔡麒麟 蔡麒麟			
36	郭秀卿 郭秀卿			
37	洪莊久嫻 洪莊久嫻			
38	陳清俊 陳清俊			
39	陳黃麗華 陳黃麗華			
40	劉憶夢 劉憶夢			
41	李國榮 李國榮			
42	林春成 林春成			

43	李寶桂 李寶桂	
44	吳志堅 吳志堅	
45	葉芹嬌 葉芹嬌	
46	陳鐘泰 陳鐘泰	
47	陳謝阿招 陳謝阿招	
48	鄭志宗 鄭志宗	
49	洪秀如 洪秀如	
50	陳清貴 陳清貴	
51	陳文章 陳文章	

52	陳張貴英 陳張貴英		
53	陳友茂 陳友茂		
54	郭輝雄 郭輝雄		
55	郭陳信 郭陳信		
56	郭森安 郭森安		
57	郭翁金蓮 郭翁金蓮		
58	張綉鳳 張綉鳳	五	
59	李蕭治 李蕭治	五	
60	呂寶玉 呂寶玉	五	

61	李三郎 李三郎		
62	張隆 張隆		
63	張李素蘭 張李素蘭		
64	陳圳 陳圳		
65	陳郭霞 陳郭霞		
66	楊錦皇 楊錦皇		
67	高秀眉 高秀眉		
68	陳福 陳福		

69	謝財榮 謝財榮	
70	楊財富 楊財富	
71	林天發 林天發	
72	陳宥綦 陳宥綦	
73		
74		
75		

新北市五股區內岩社區居民會議紀錄

開會時間:民國 115 年 3 月 6 日(五)上午 11 時

開會地點:觀音市民活動中心

主席: 楊海塗

紀錄: 林采蓉

壹、推派本次會議主席提議由楊海塗先生擔任本會議主席

貳、議程確認，無異議。

參、確認出席人數如下:

1. 貴賓共有 7 位貴賓蒞臨指導。(如長官貴賓簽名)
2. 參加完整培根訓練課程結訓共 30 人。應出席 15 人以上，實到 26 人。(如學員簽到表)
3. 應出席成年居民最少 60 人以上實到 72 人。戶籍在觀音里有 62 人(如社區居名簽名)
4. 實際出席成年居民居住觀音里里民為 62 人。達到法定席人數。
5. 主席宣布會議開始。

肆、主席致詞:(略)

伍、來賓致詞:(略)

陸、內岩農再計畫草案說明，邀請 楊海塗 擔任簡報，詳如計畫內容。

柒、提請討論:

議題一.內岩社區農再計畫草案(詳如計畫內容)提請居民

會議表決。

表決結果：贊成 62 票，通過農再計畫草案。

議題二：提名擔任本社區農再組織代表並提請居民會議表決。

提名：新北市觀音山長青協會擔任農再組織代表。

表決結果：贊成 62 票。通過新北市觀音山長青協會為組織代表。

捌、宣讀會議決論及決議事項(同上)

玖、臨時動議:(無)

壹拾、散會上午 12 時 00 分

